





-  Badeplatform 3 m x 15 m
-  Stiforbindelser  Vejret til matr.nr. 34e
-  Naturfredet areal

DRAGØR KOMMUNE			
Plan og Teknik			
Kirkevej 7, 2791 Dragør Tlf. 32 89 03 34 Fax. 32 89 03 07			
Målforhold: 1:5000		J.Nr.	
Badeplatform ved Søvangsbugten		Dato	Init. Godk.
		18.06.2015	hansj
Kortet må ikke videregives/vidersælges eller reproduceres uden tilladelse fra Dragør Kommune			

