

# DRAGØR

## Kystsikringsillustrationer

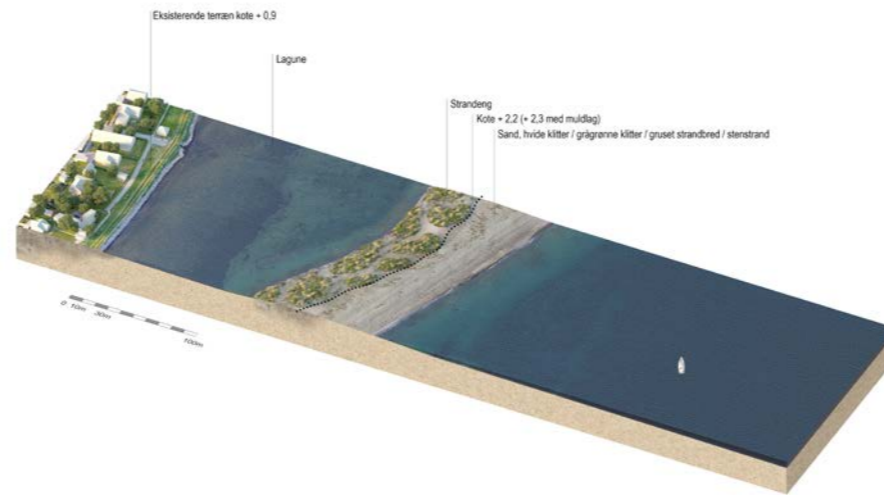
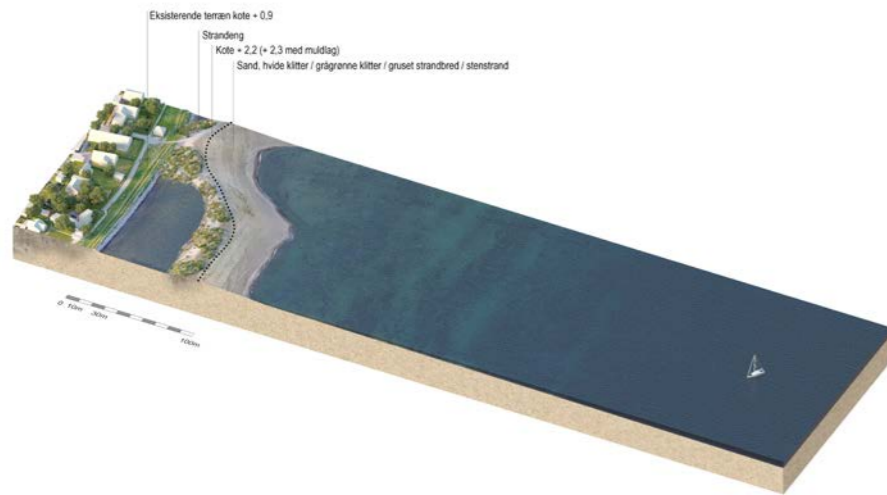


Kystsikringsillustrationer er udarbejdet af:

Theis Reeckmann / Arkitema

Camilla Vik / Arkitema

## Delstrækning 1, Nordstranden

# Delstrækning 1, Nordstranden




# Delstrækning 1, Nordstranden

Eksisterende forhold




# Delstrækning 1, Nordstranden

Alternativ A, Udbygning fra landsiden



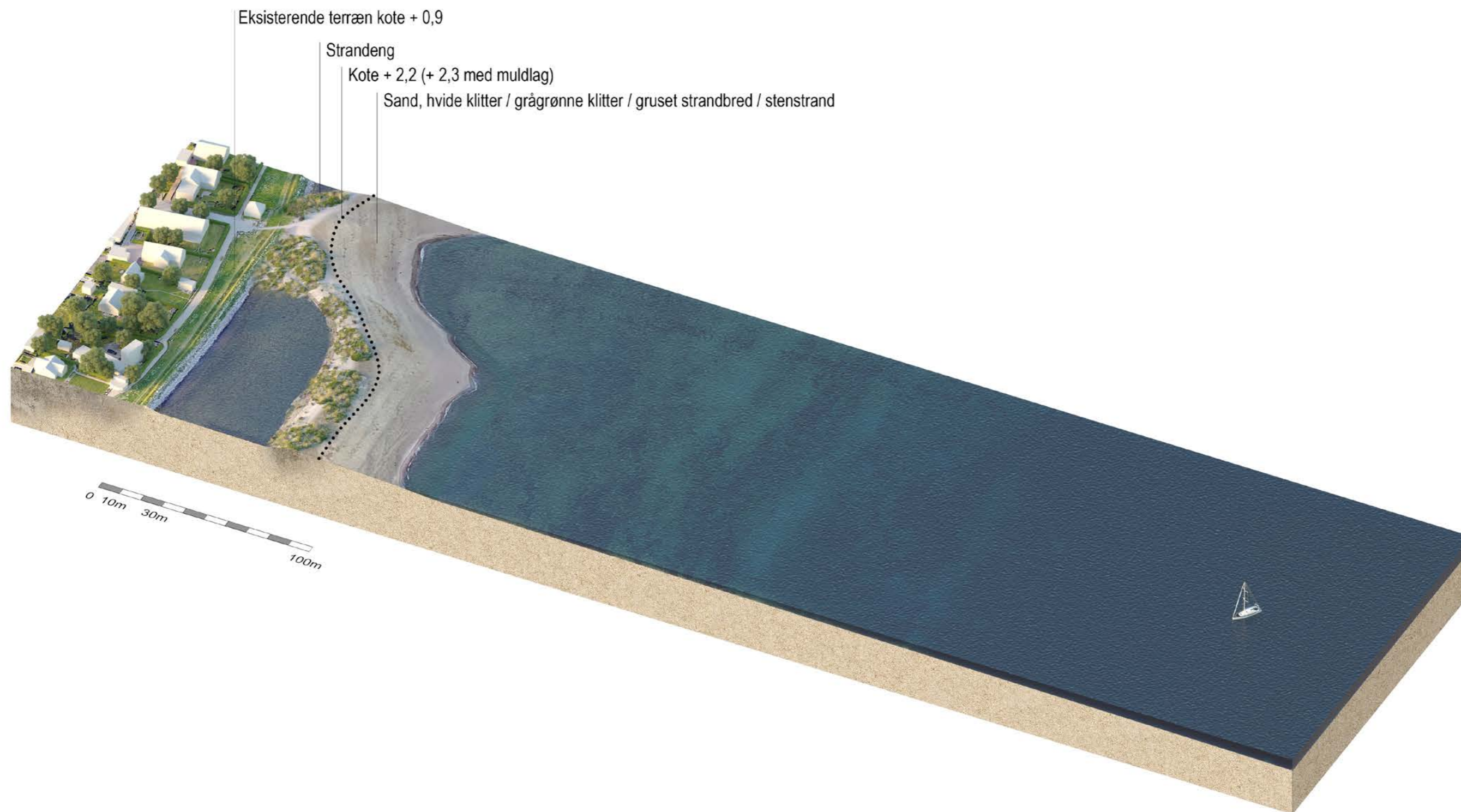
# Delstrækning 1, Nordstranden

Alternativ A1, Minimumsløsningen



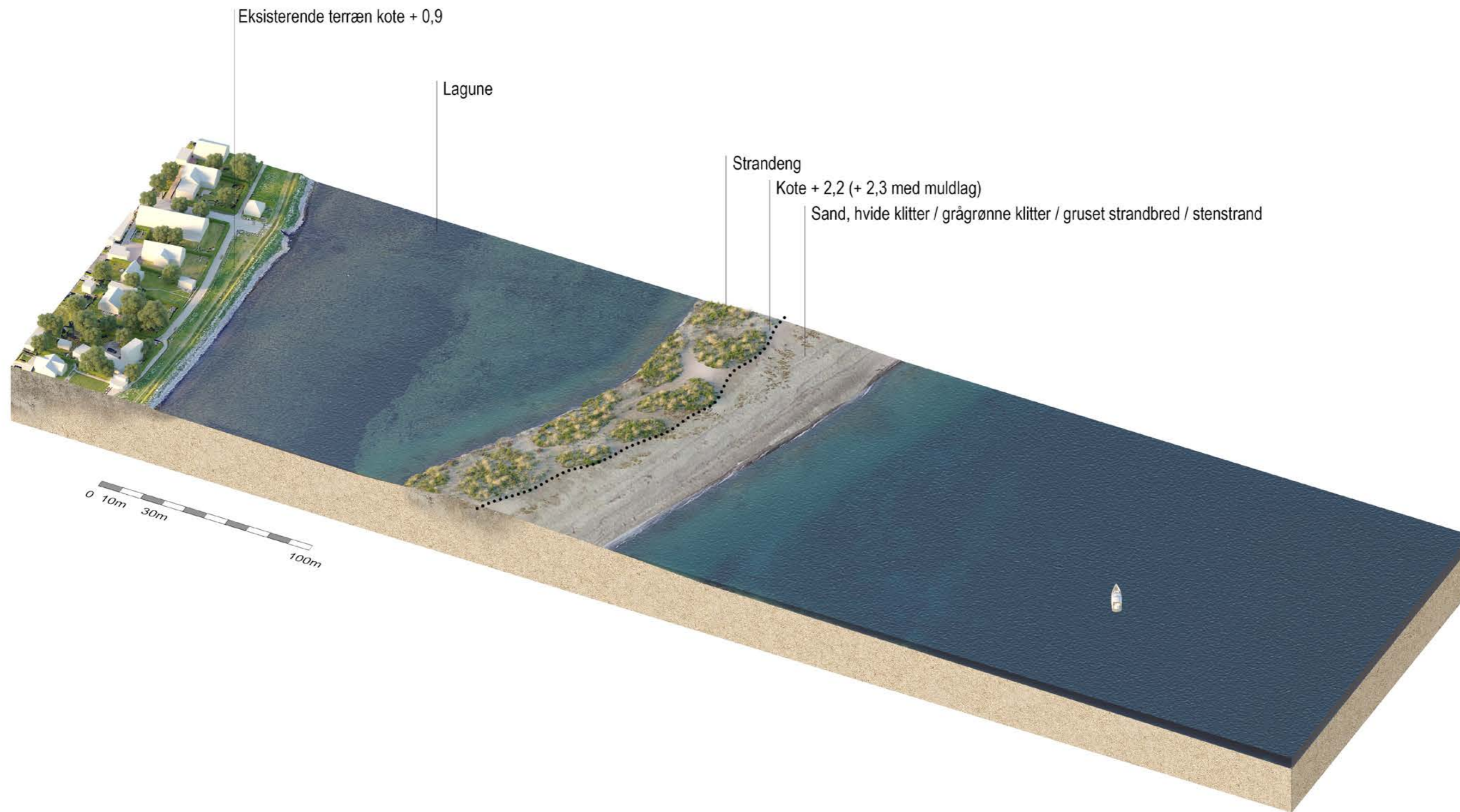
## Delstrækning 1, Nordstranden

Alternativ B, Udygning fra landsiden med adgang til vand



# Delstrækning 1, Nordstranden

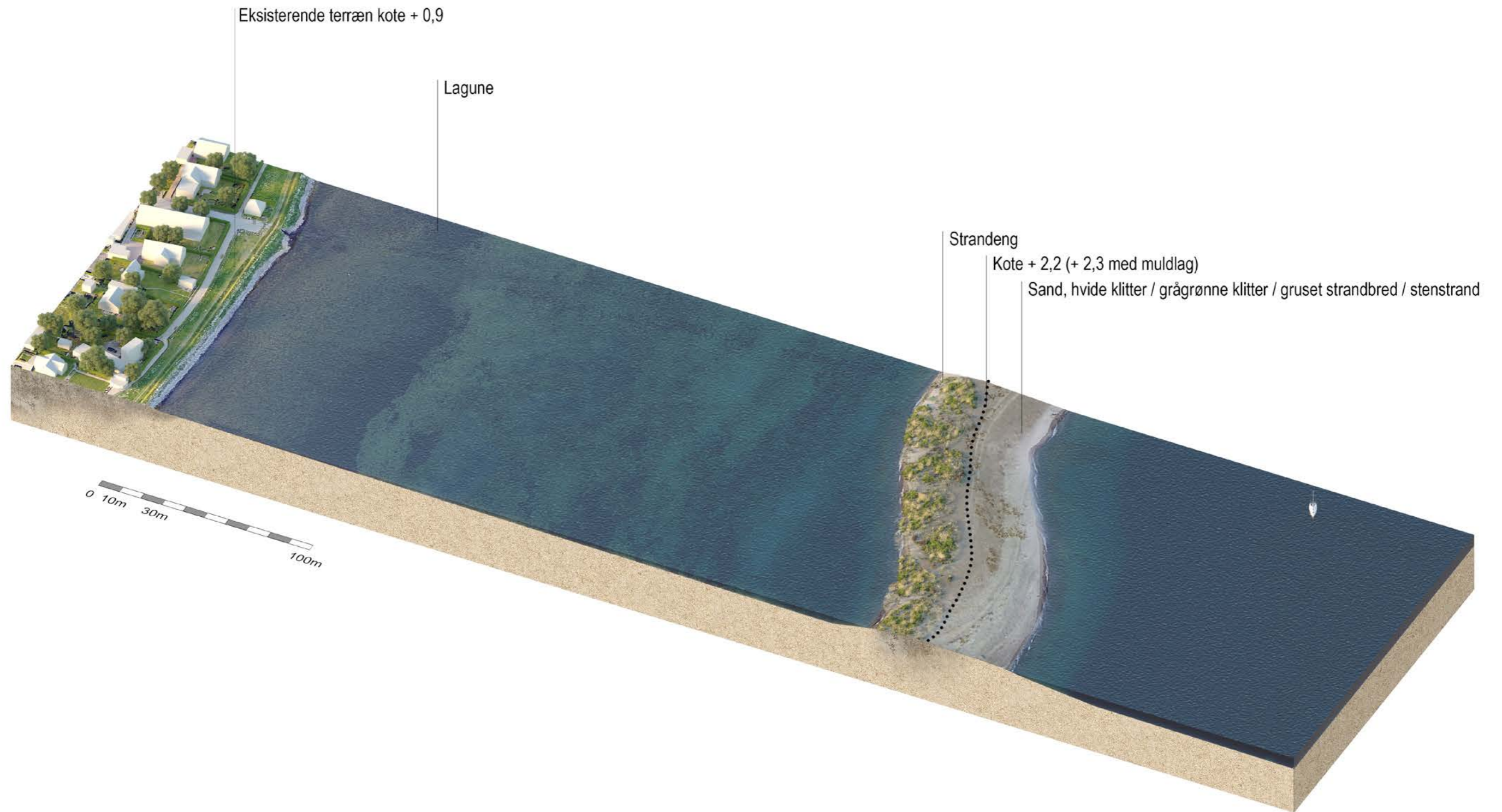
Udviklingsplanen





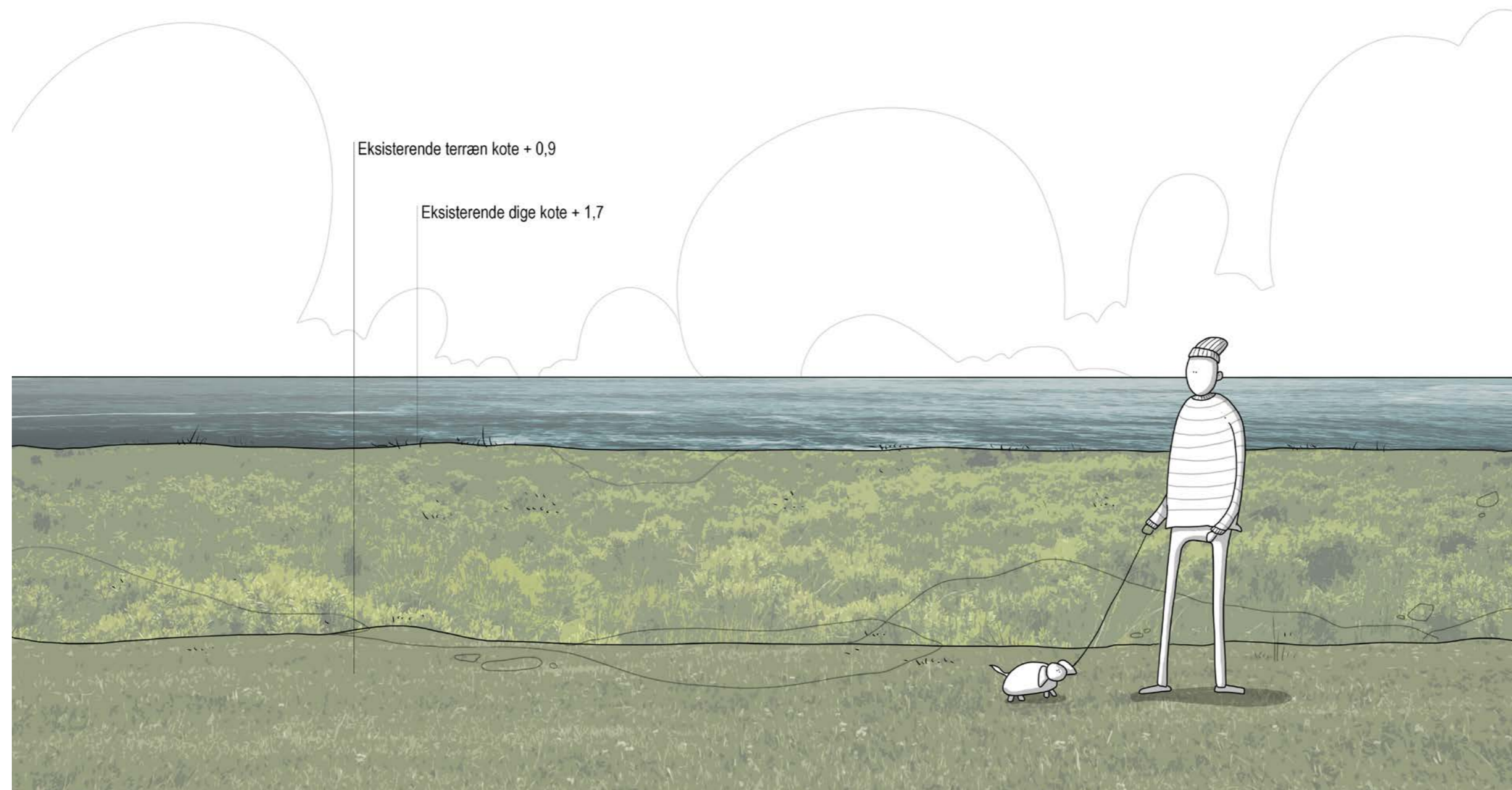
# Delstrækning 1, Nordstranden

Alternativ C, Ydre løsning med større vandspejl

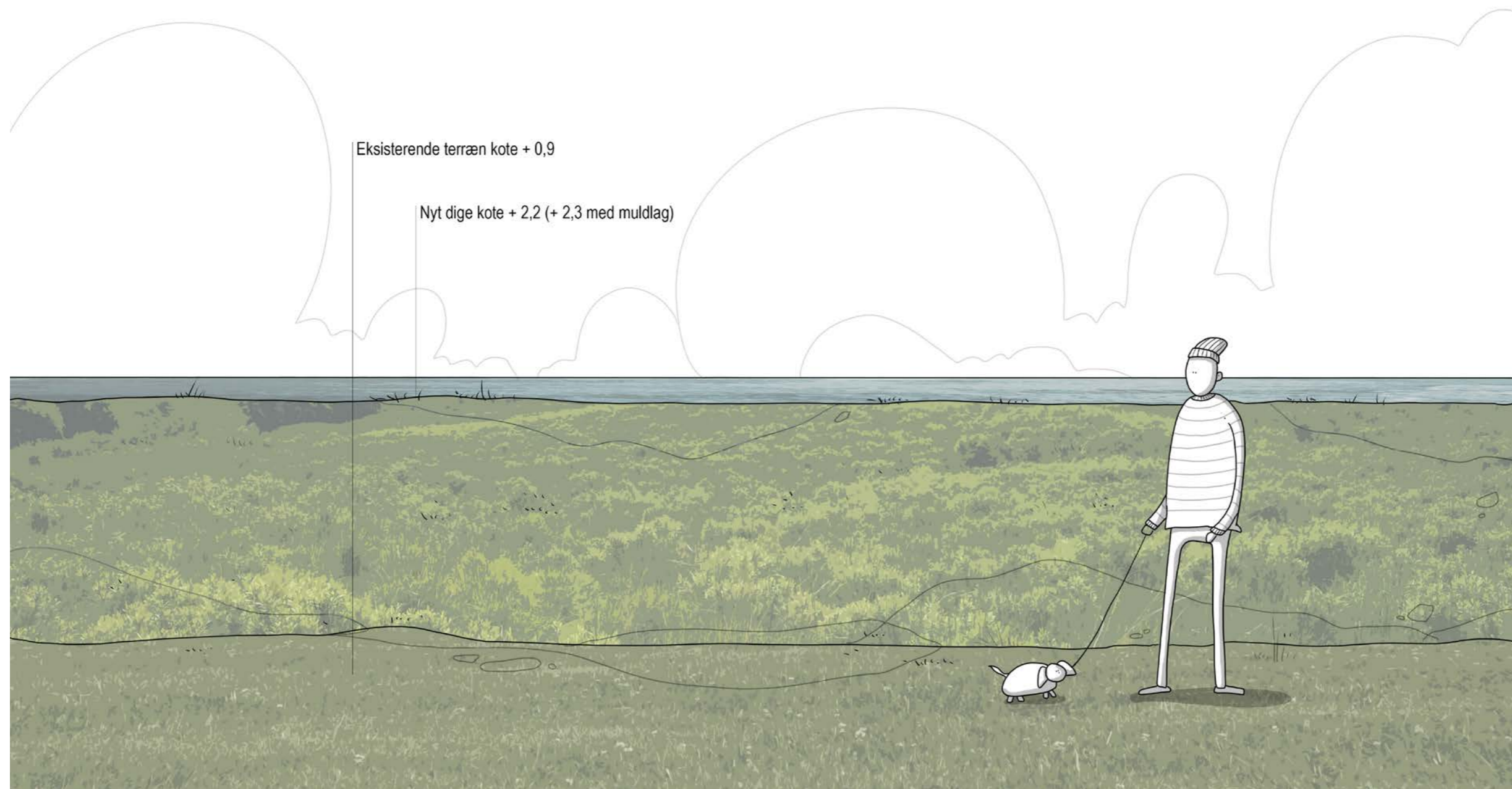


# Delstrækning 1, Nordstranden

Eksisterende forhold, i øjenhøjde

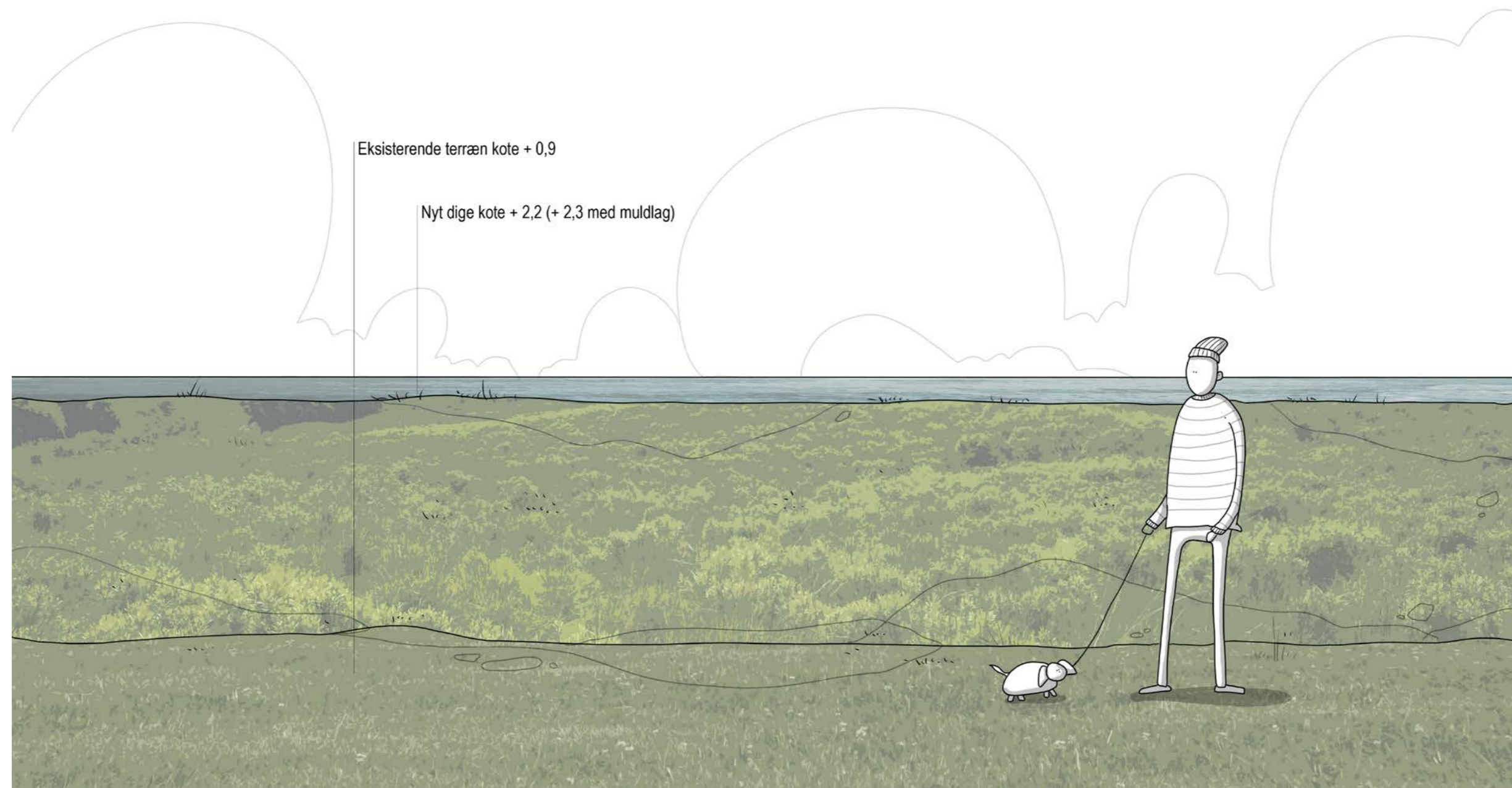


**Delstrækning 1, Nordstranden**  
Alternativ A, Udbygning fra landsiden, i øjenhøjde



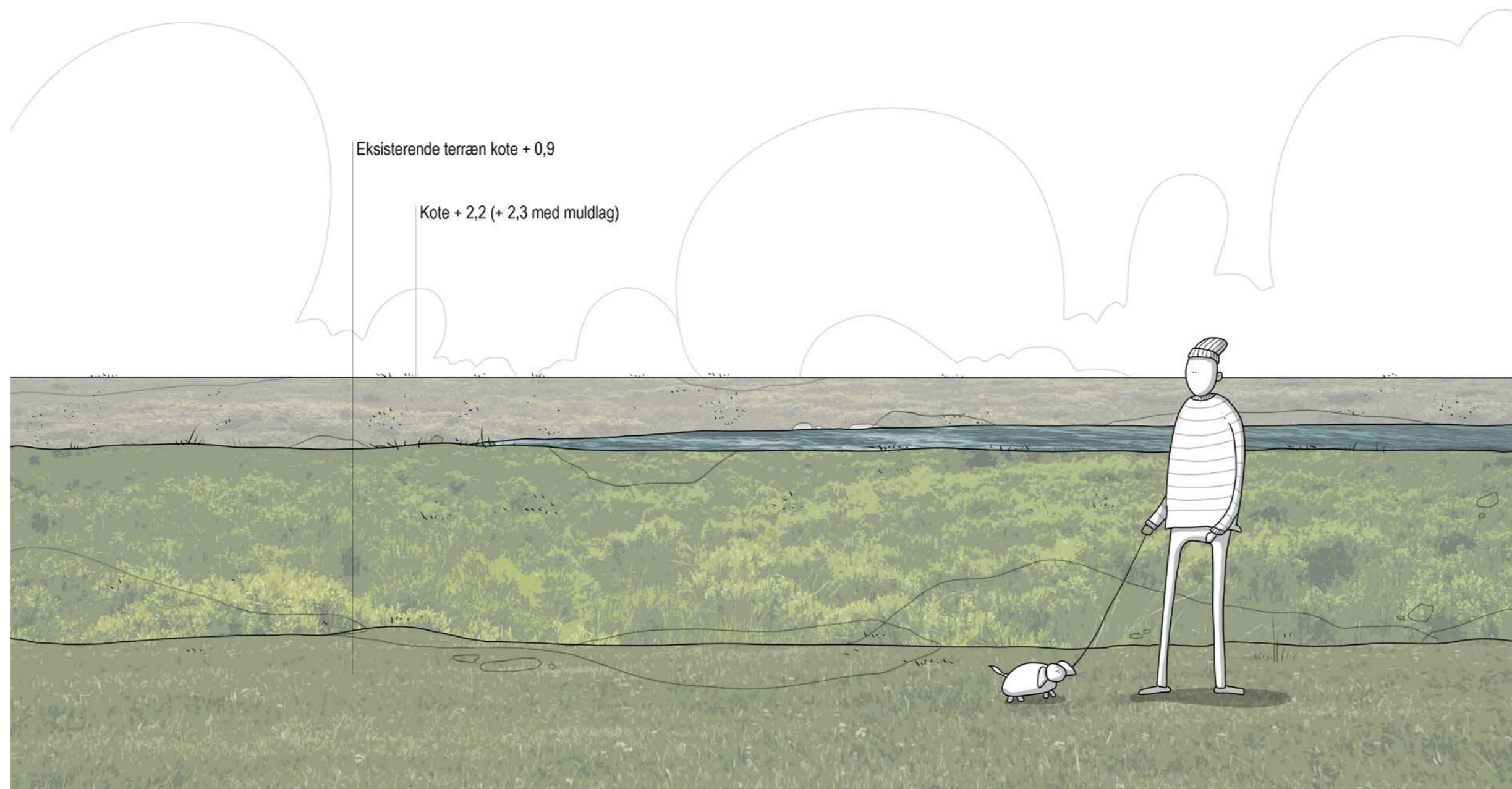
# Delstrækning 1, Nordstranden

Alternativ A1, Minimumsløsningen, i øjenhøjde

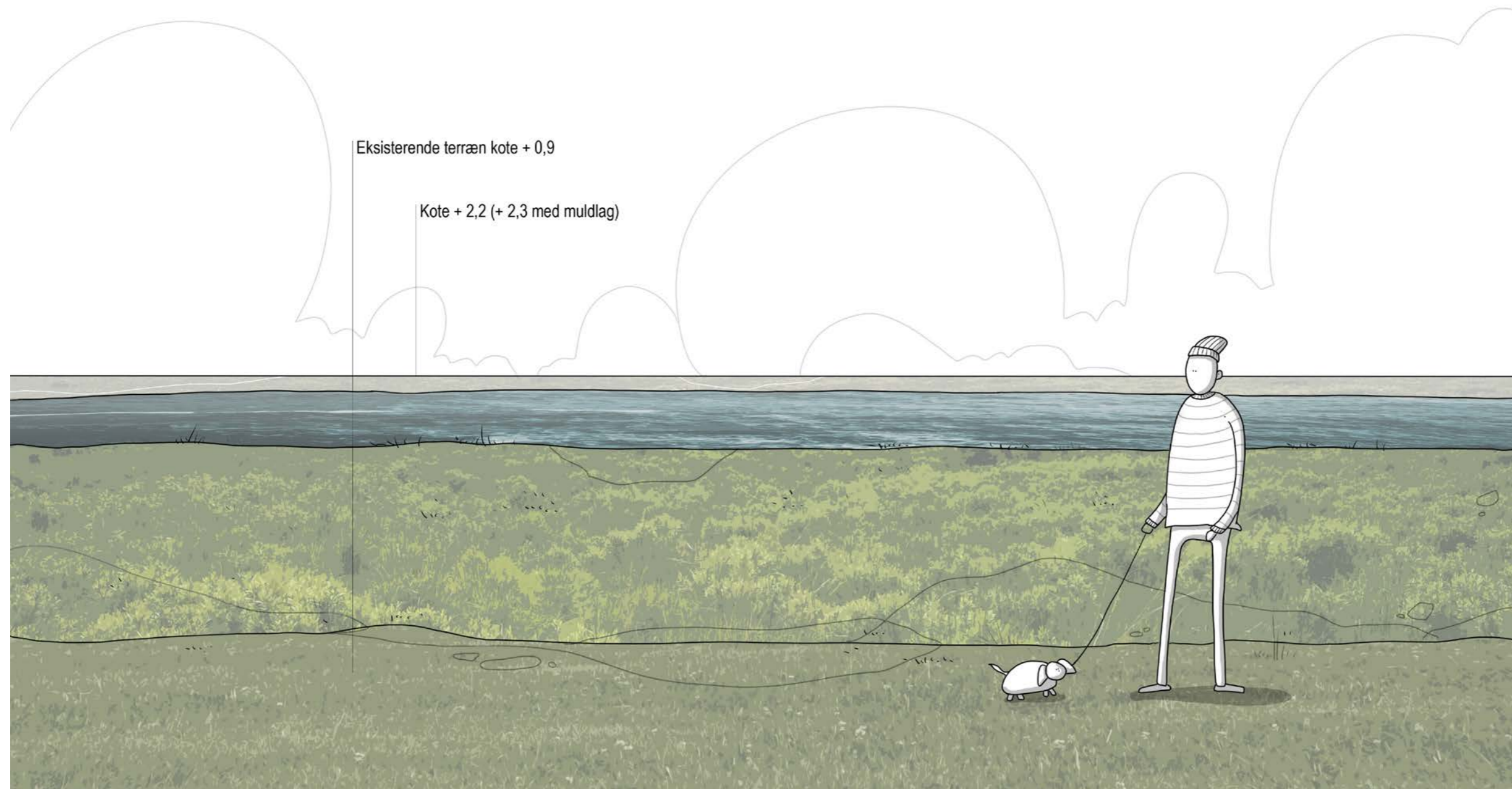


## Delstrækning 1, Nordstranden

Alternativ B, Udygning fra landsiden med adgang til vand, i øjenhøjde

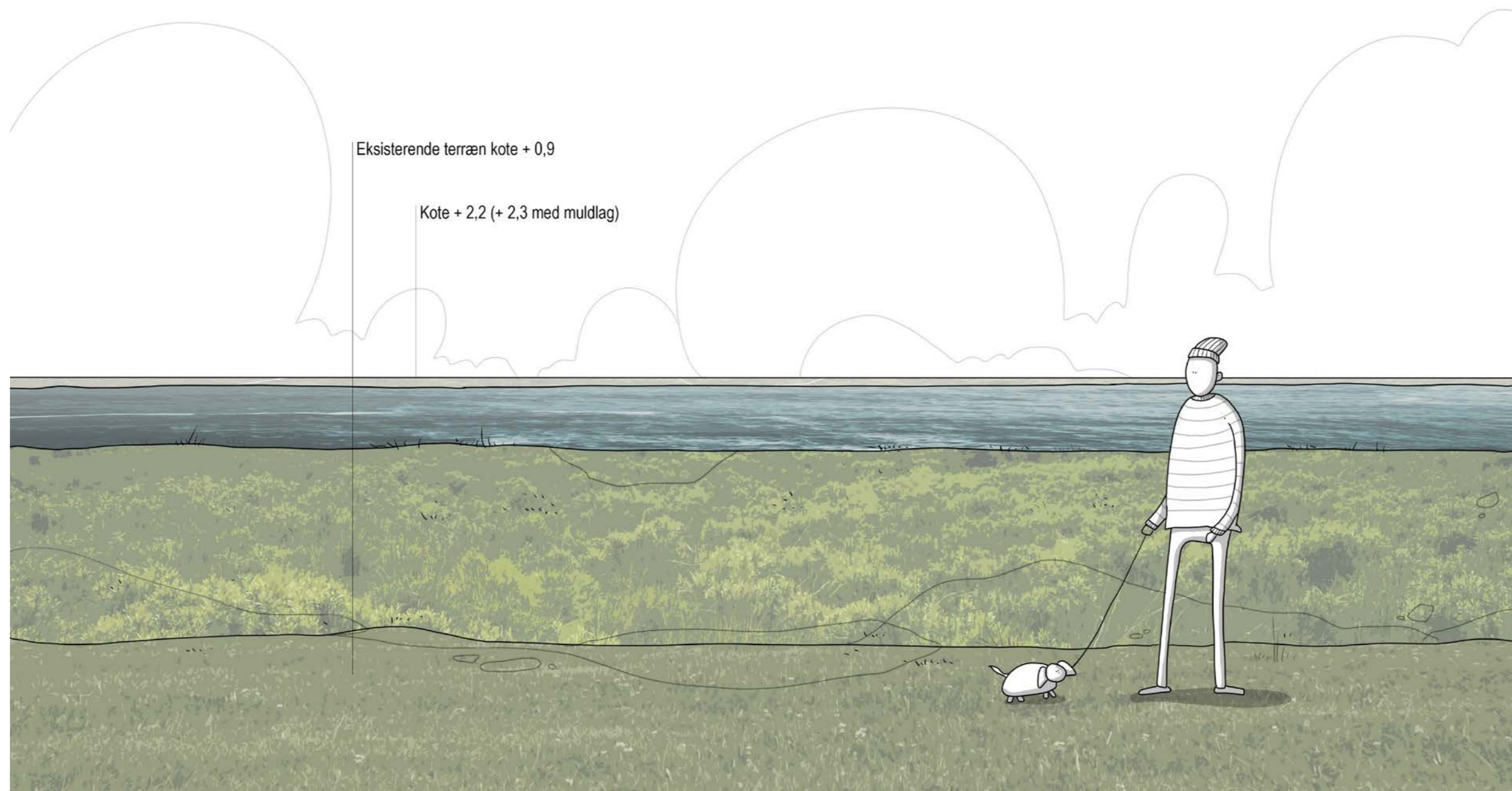


**Delstrækning 1, Nordstranden**  
Udviklingsplanen, i øjenhøjde



# Delstrækning 1, Nordstranden


Alternativ C, Ydre løsning med større vandspejl, i øjenhøjde



## Delstrækning 4, Søvang




# Delstrækning 4, Søvang



# Delstrækning 4, Søvang

Eksisterende forhold

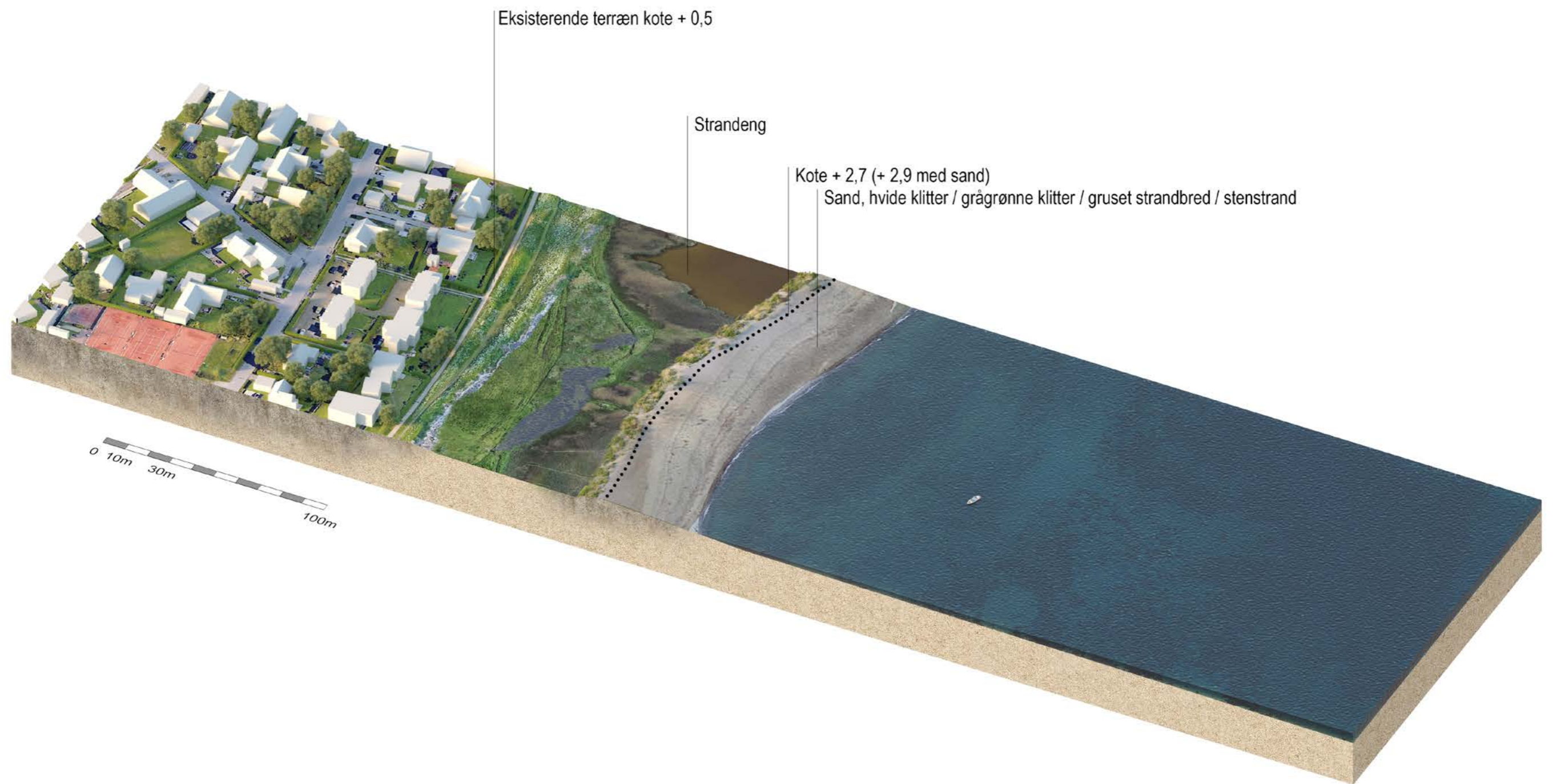


**Delstrækning 4, Søvang**  
Udviklingsplanen



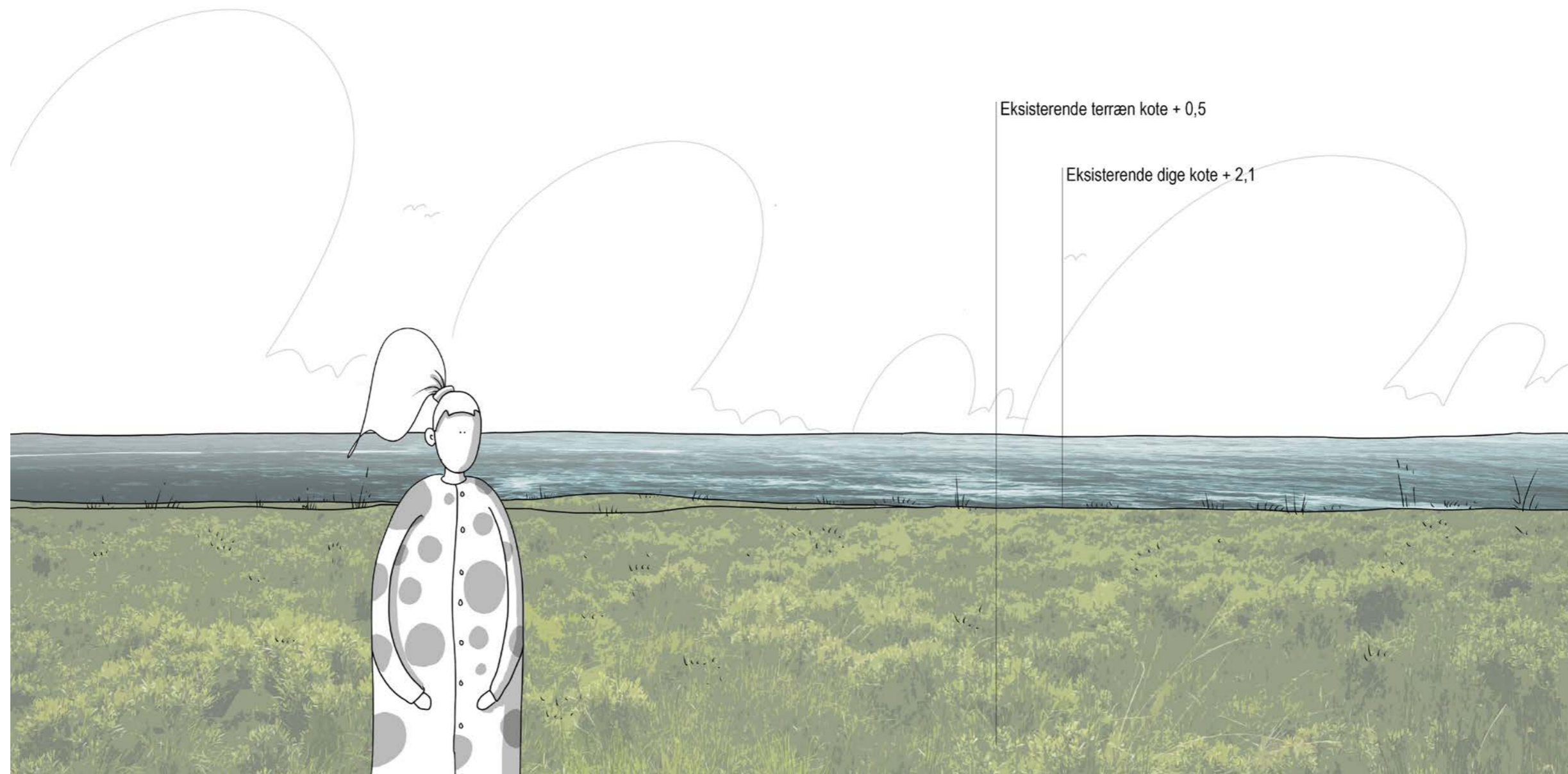
# Delstrækning 4, Søvang

Grundejernes forslag



# Delstrækning 4, Søvang

Eksisterende forhold, i øjenhøjde



# Delstrækning 4, Søvang

Udviklingsplanen, i øjenhøjde



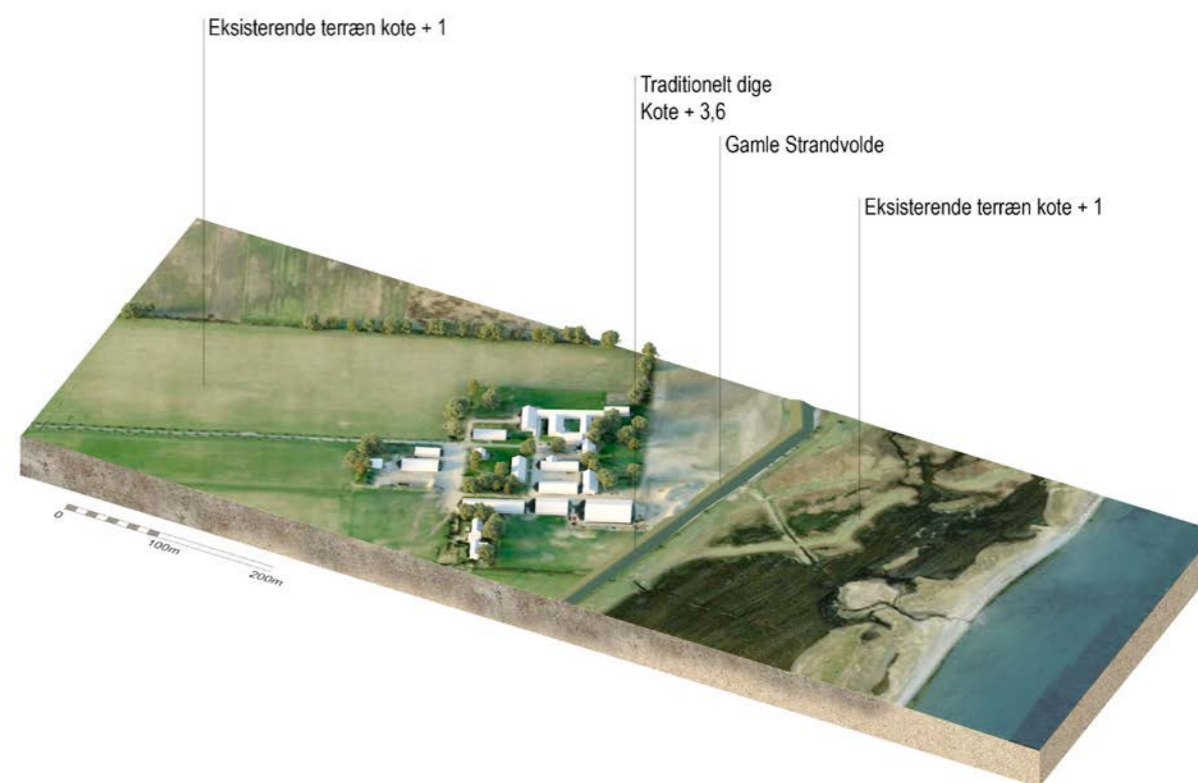
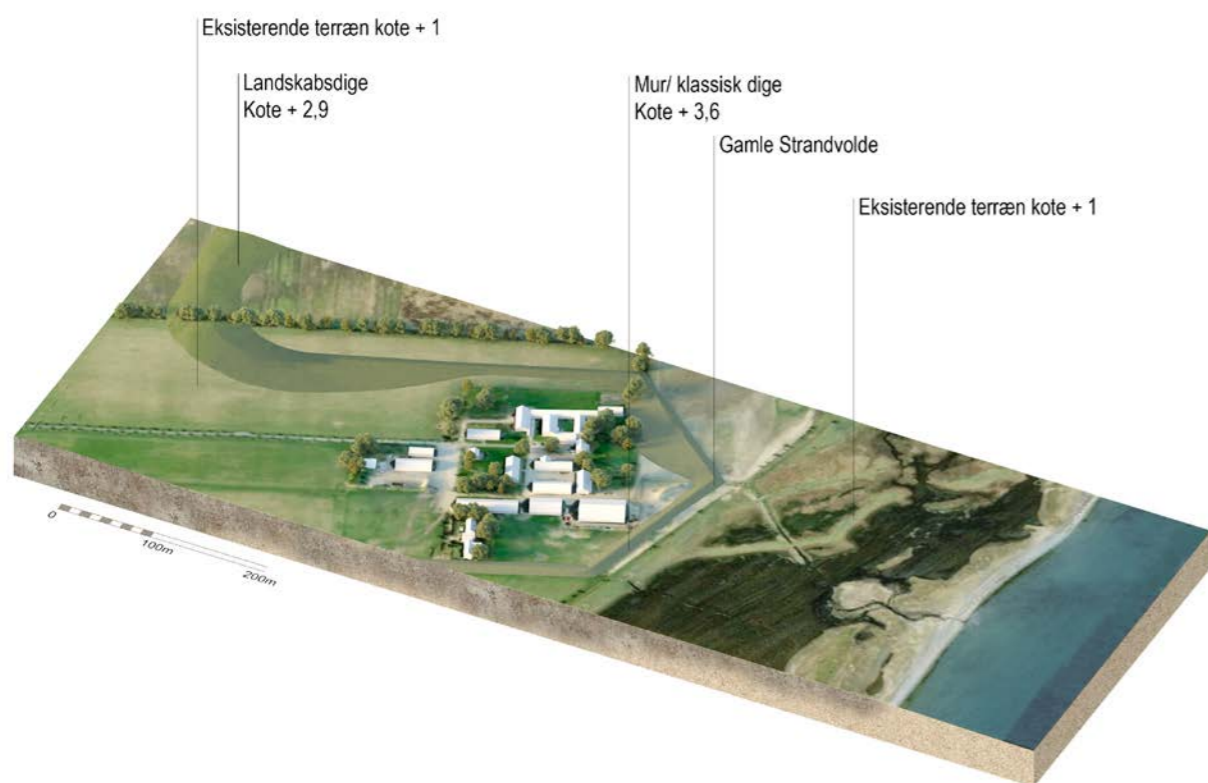
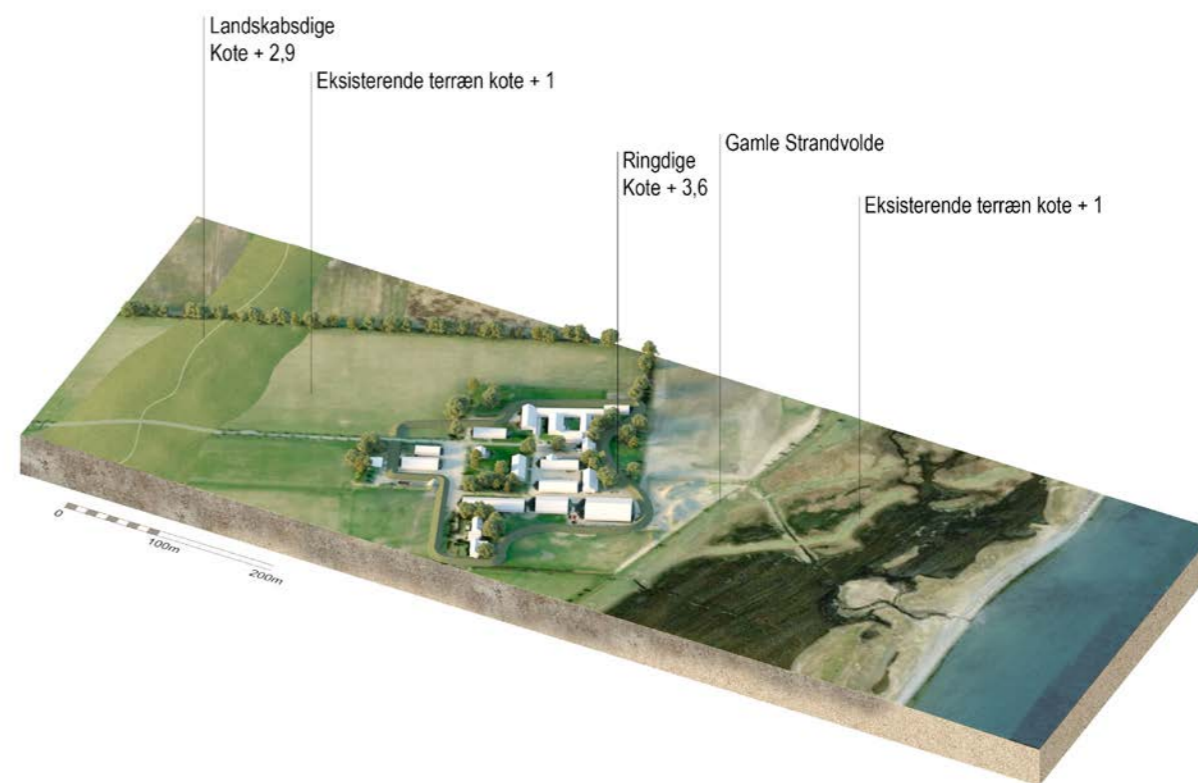
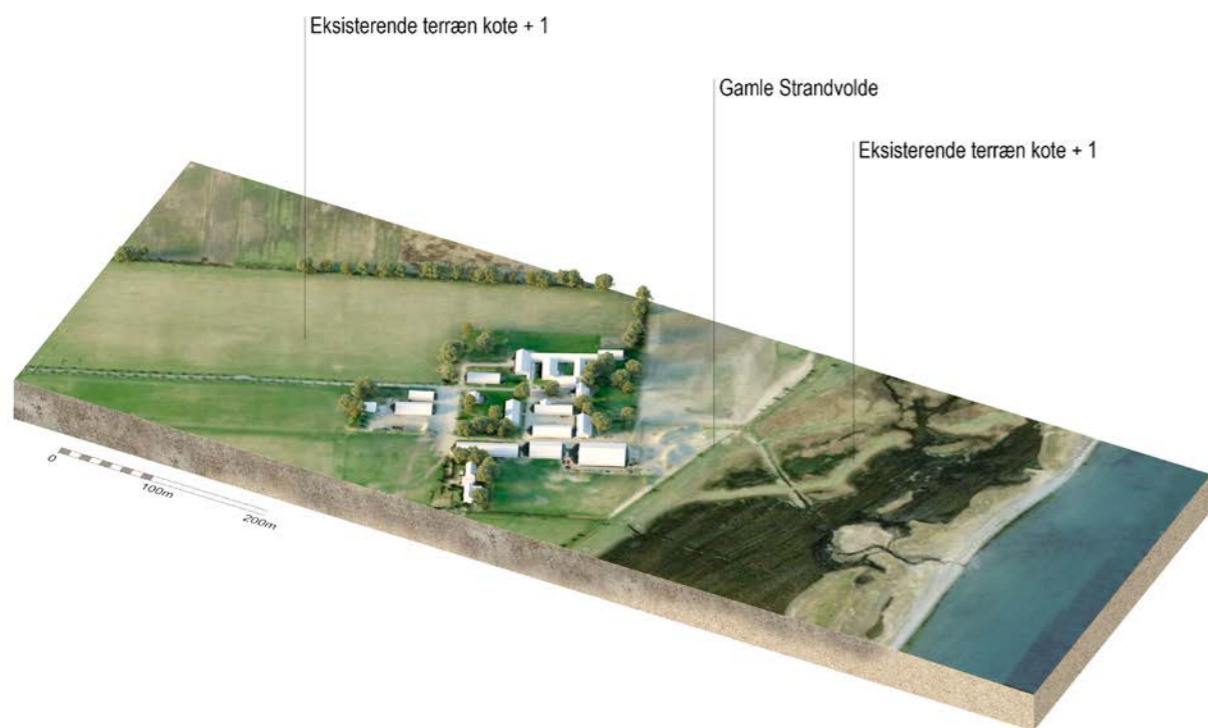
**Delstrækning 4, Søvang**  
Grundejernes forslag, i øjenhøjde



## Delstrækning 5 og 6, Sydvestpynten

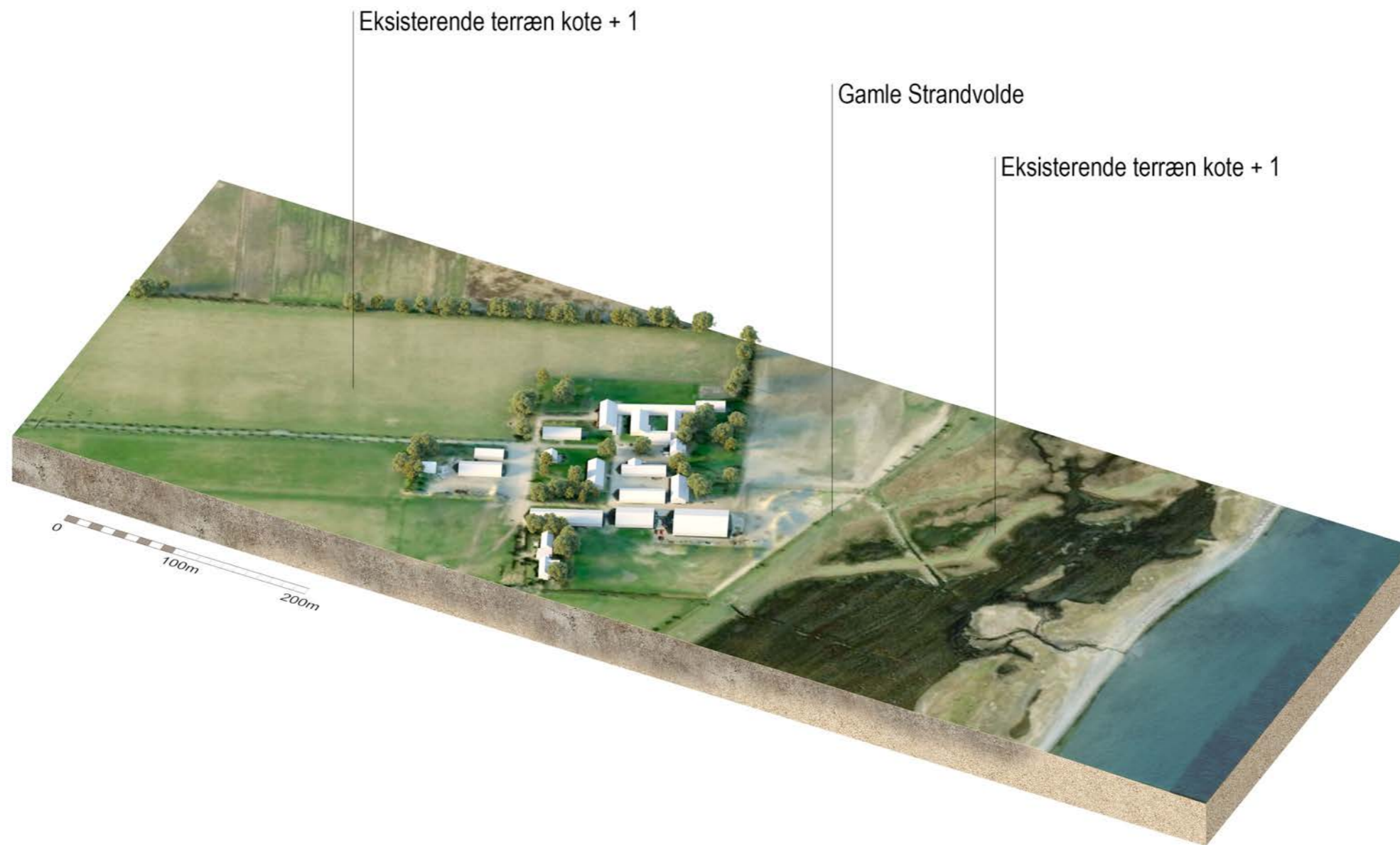


# Delstrækning 5 og 6, Sydvestpynten



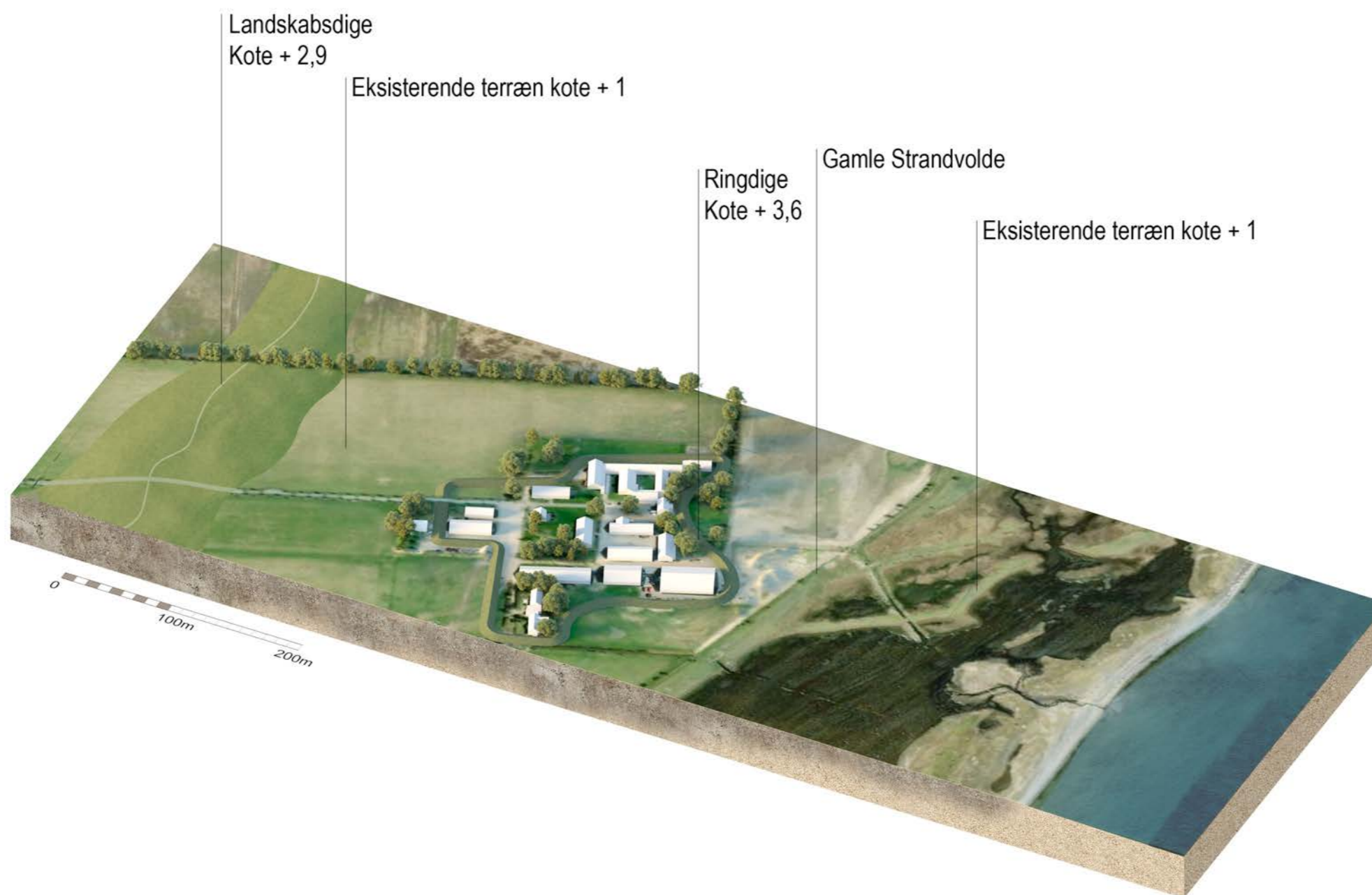
# Delstrækning 5 og 6, Sydvestpynten

Eksisterende forhold



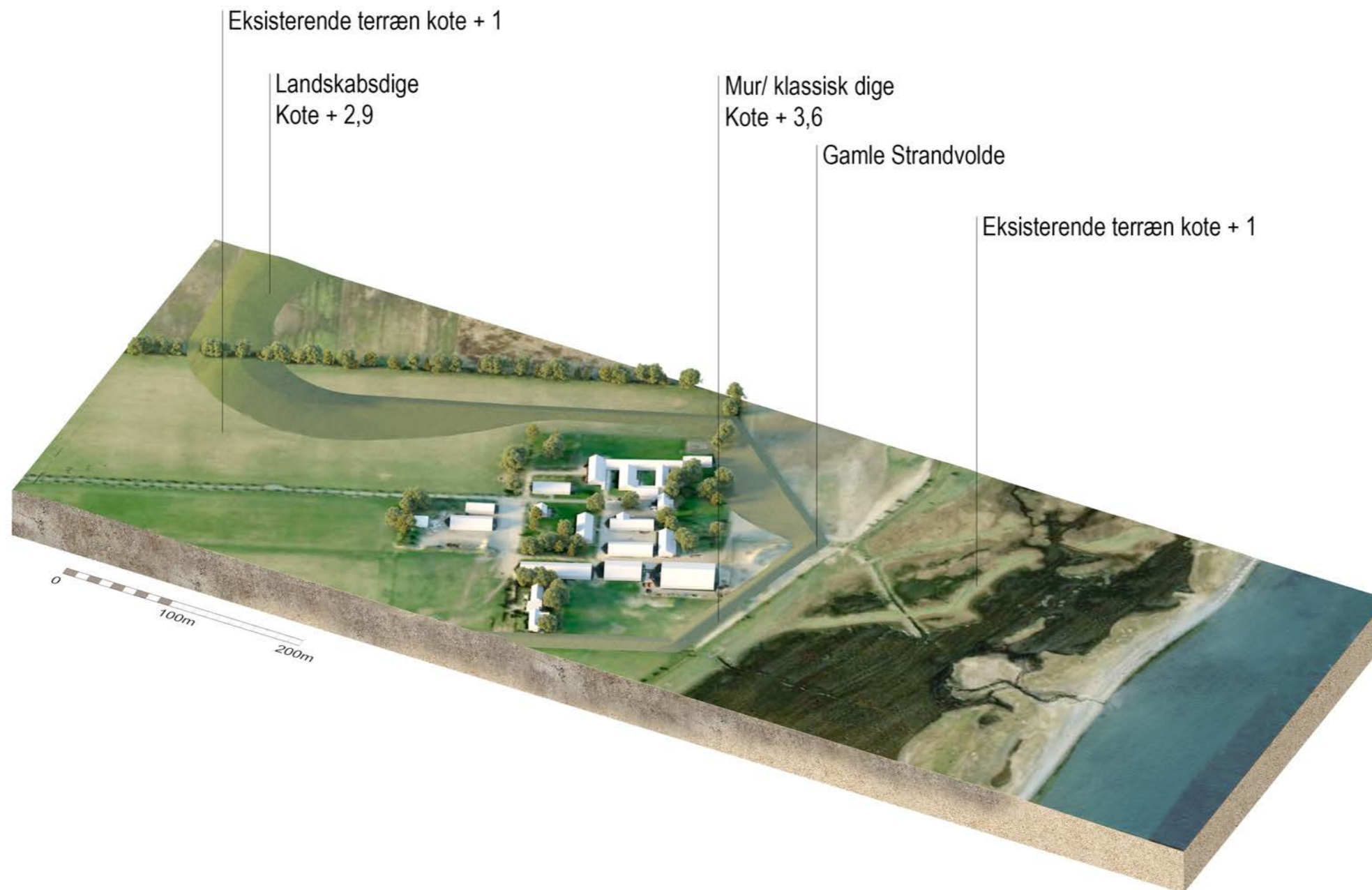
# Delstrækning 5 og 6, Sydvestpynten

Udviklingsplanen



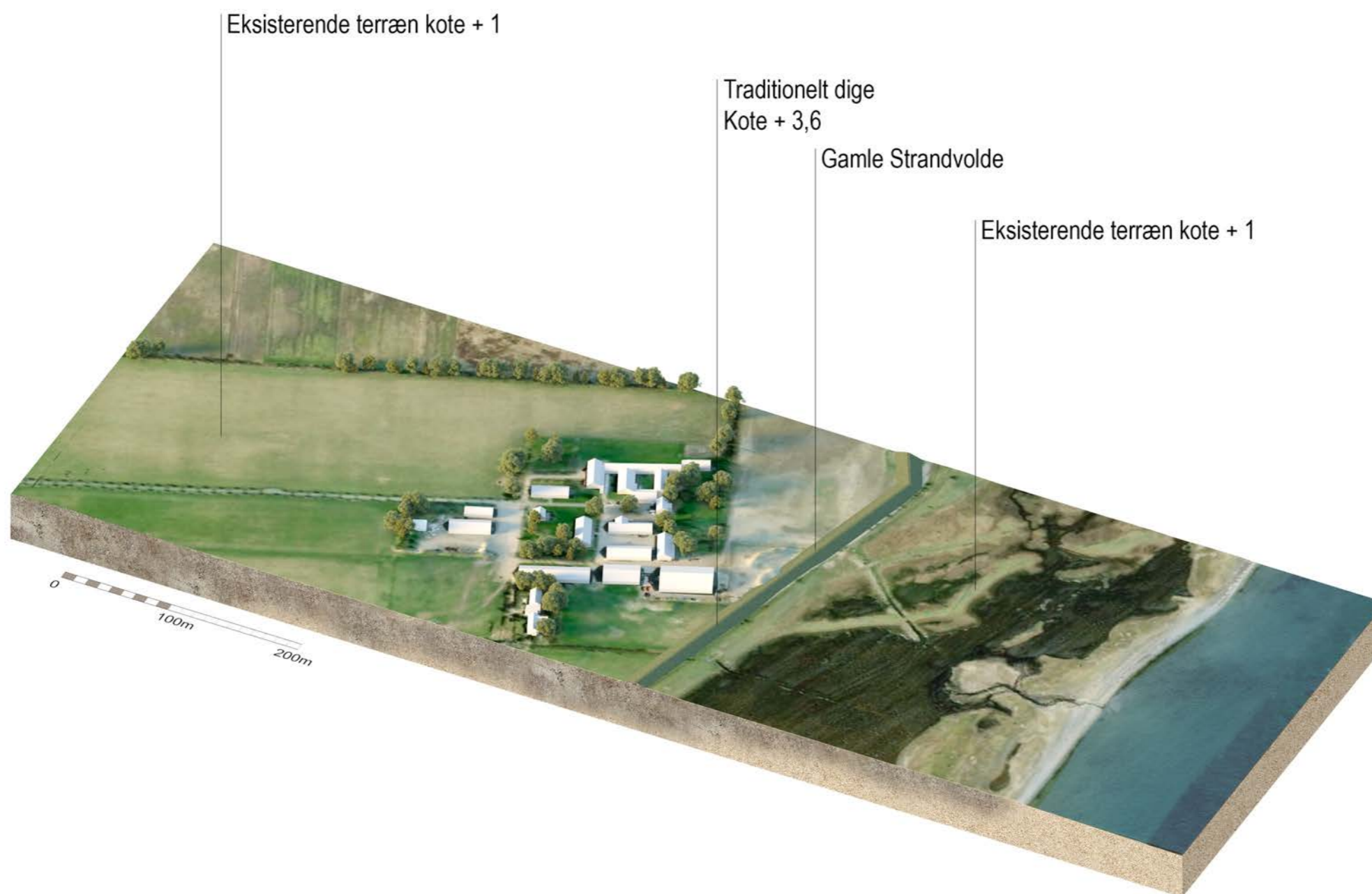
## Delstrækning 5 og 6, Sydvestpynten

Videre bearbejdning af kombinationsdiget



# Delstrækning 5 og 6, Sydvestpynten

Dige langs de gamle strandvolde



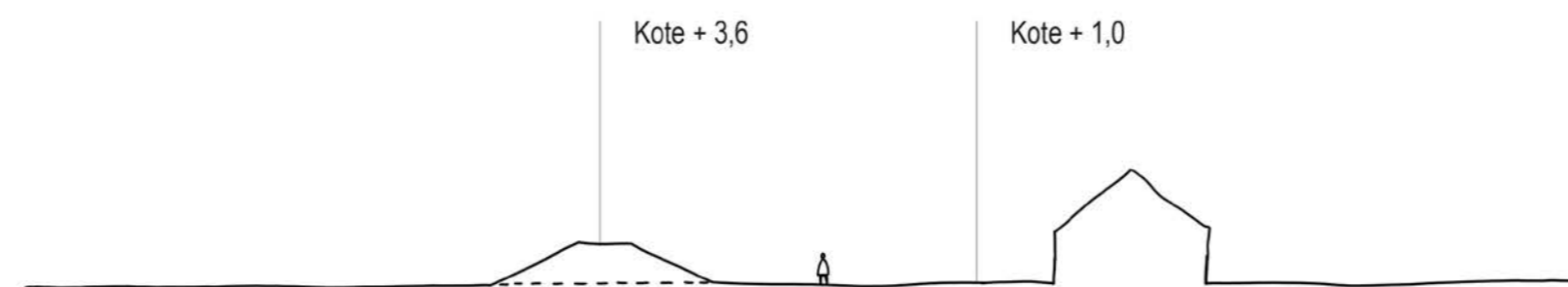
## Delstrækning 5 og 6, Sydvestpynten

Principsnit for dige løsninger



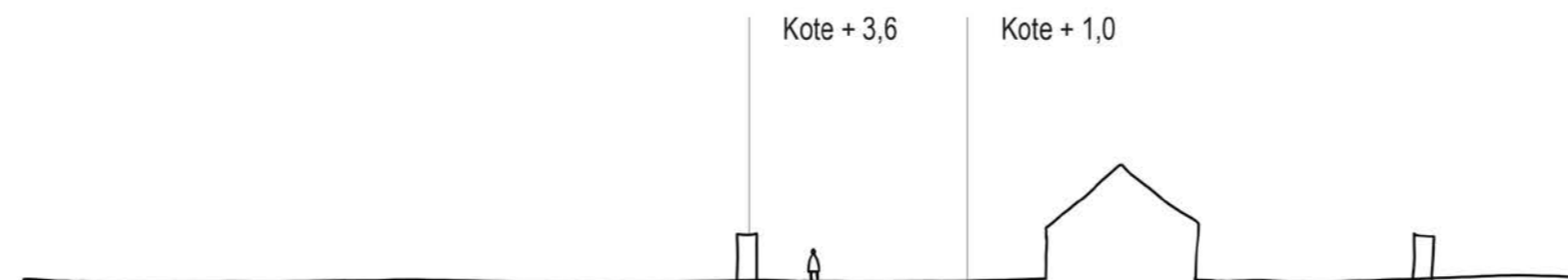
### Landskabsdige

- Udviklingsplanen
- Kombinationsdige



### Klassisk dige

- Ringdiger
- Langs de gamle strandvolde
- Kombinationsdige



### "Mur"

- Ringdiger