

Referat af møde mellem Dragør Kommunes Forvaltning og klubber i Dragør Vandaktivitet

Dato: 29. november 2021, kl 16-18
Sted: Madsens Krog, Nordre Mole og Dragør Sejlklubs klubhus

Deltagere: Hanna Rehling, Planchef, Dragør Kommune
Lise Holm, Projektleder Kystbeskyttelse, Dragør Kommune
Ricco, Dragør Kajakklub
Mette, Kajakklubben Pilen
Lissi, Kajakklubben Pilen
Helle, Dragør Roklub
Mik, Dragør Sejlklub
Tom, Dragør Sejlklub
Michael, Dragør Vandaktivitet (referent)

Bilag: A. Materiale udleveret af administrationen på mødet
B. Skitse vandareal på Nordstranden

Referat sendt til: Hanna Rehling og Lise Holm fra Dragør Kommune
Mødedeltagere fra klubberne
Øvrige foreninger i Dragør Vandaktivitet til orientering

Udendørs del af mødet

- Hanna forklarede baggrunden for kommunens valg af arkitektforslag og de behov der ligger til grund (højvands-/kystsikring, grundvandssikring, skalerbart koncept, ..). Klubberne forstår og enige i behovet for at udføre kystsikring mv.
- Klubberne viste rundt og udpegede det vandareal, der er berørt af arkitektforslaget, samt de landbaserede faciliteter hvorfra der skal være adgang til vandet.
- De fire havsportsklubber Kajakklubben Pilen, Dragør Kajakklub, Dragør Roklub og Dragør Sejlklub repræsenterer 715 medlemmer, som dyrker et aktivt foreningsliv i Dragør og har en fælles interesse for havsport i og omkring Havnen, Madsens Krog og Nordstranden.

Indendørs del af mødet

- Hanna undskyldte og forklarede årsagen til den forsinkede proces ift oprindelig tidsramme.
- Hanna orienterede om kommunens godkendelse af udviklingsplanen (arkitektforslaget), som kun er en overordnet ramme. Der følger nu en dialog med grundejere og brugere (klubberne), om endelig udformning mv af en kommende kystsikring.
- Den pt kendte tidsplan for processen i kommunen blev forklaret. Næste møde i kommunens udvalgssag for kystsikring er i februar 2022, hvor klubbernes input bliver fremlagt som formuleret af klubberne.
- Klubberne har ved 2 tidligere lejligheder i 2021 orienteret kommunens administration om, at det nu vedtagne arkitektforslag ikke er hensigtsmæssigt eller ønskeligt for klubberne. Under dagens møde blev denne holdning fra klubberne fastholdt i fuld enighed.
- Klubbernes input til kommunen er, at kystsikringen enten skal ligge tæt op ad kysten eller meget længere østpå end det nuværende forslag (eksempelvis på 3 meter kurven mellem yderste grønne havnebøje og den grønne farvandsafmærkning Ravnen).

Administrationens spørgsmål til klubberne:

1. "Fortæl om jeres adgang til vandet og brug af bugten"

Svar:

De 4 klubber fortalte enslydende, at det af forslaget berørte vandareal er det primært benyttede til uddannelse og træning af klubbernes nye medlemmer samt ugentlige aktiviteter i øvrigt (konkurrence, tursejlads mv). Se vedlagte skitse.

Det er nødvendigt for klubbernes eksistens, særligt i forhold til børn, unge og begyndere, at have adgang til et havområde, hvor vandet er en roligere version af det åbne hav, men stadig har strøm og vind, så medlemmerne kan træne der.

Det nuværende forslag kan ikke imødekomme dette med hhv. en ikke egnet lagune og et for lille havområde, der vil være alt for meget åbent hav.

Adgangen til vandet fra klubbernes bådschure og Madsens krog er nødt til at være kort, da alle klubbernes fartøjer skal bæres eller køres i vandet.

2. "Hvad skal der til, for at det nuværende forslag ville leve op til jeres behov, eks.":

Svar:

- Kort adgang fra klubhus/opbevaring til vandspejl

Det er vigtigt at vi kan sætte både i vandet fra bro/ponton, hvor vandet ikke er for dybt (ikke så dybt som i havnen) og ikke fra strandbred.

Det nuværende forslag (se side 8 og 9 i kommunens materiale) giver en meget lang afstand til vandspejl.

Lang afstand til vandet vil være en væsentlig barriere eller ligefrem en forhindring for at opretholde aktiviteterne.

- Gennemsejling ind i ny lagune?

Ikke relevant idet:

Den skitserede lagune vil være for begrænset i areal, vanddybde og vandkvalitet til at kunne varetage den nuværende mængde og variation af aktiviteter fra klubberne.

Det tilbageblivende vandareal mellem det foreslåede forland og farvandet ud til 2-3 meter kurven vil blive væsentligt indskrænket i størrelse, men frem for alt vil farvandet ændre karakter (kraftigere strøm og bølgegang), der ikke på samme måde som i dag kan facilitere især ungdoms- og uddannelsesaktiviteterne.

- Forland længere ud/længere ind?

Klubberne foreslår enstemmigt, at kystsikringen enten lægges helt ind på Nordstranden med et kort forland, eller lægges 'langt ude', så de nuværende aktiviteter kan opretholdes. En kombination af en kortsigtet løsning langs kysten og en senere opbygning af sikring 'langt ude' er også mulig.

En fordel ved en sikring 'langt ude' er, at det nuværende vandareal kan få en endnu højere brugsværdi kombineret med en forbedret sikkerhed/beskyttelse for brugerne af vandet.

- Anden kobling mellem forland og Madsens Krog?

Det er den skitserede linjeføring i det nuværende forslag, der er problemet. Ikke koblingen derfra til Madsens Krog.

3. "Kunne en løsning indeholde jeres ønsker om nye/forbedrede faciliteter?"

Svar:

- Det i drømmer om? På kort/længere sigt?
Klubberne ser primært en indskrænkning af muligheder med det nuværende forslag. Såfremt linjeføringen ændres til 'helt inde' og/eller 'langt ude', så kan det åbne for nye perspektiver for klubberne. Det er pt for tidligt at drømme om dette, men klubberne vil være positive over for at udvikle aktiviteter og tilbud til endnu flere borgere, såfremt vandarealet kan gøres endnu mere attraktivt i fremtiden.

Andre vigtige faktorer som klubberne peger på:

- Sikring af vandkvaliteten for brugerne af vandarealet:
 - Vandkvaliteten er afgørende vigtig for klubberne.
Alle klubbers aktiviteter foregår i tæt kontakt med vandet (ofte også i vandet). Derfor er det vigtigt, at vandet er rent, indbydende og ikke forbundet med sundhedsfare at opholde sig på/i.
 - I dag sikrer strømforholdene i farvandet en udskiftning af vandet, så det er rent og indbydende, uden at strømmene bliver for kraftige til at forhindre aktiviteter eller kompromittere sikkerheden ved at udføre dem.
I en fremtidig løsning opfordrer klubberne til, at strømforhold analyseres og belyses i forhold til både vandkvalitet og brugernes sikkerhed.

Næste skridt

Med dette referat er klubbernes input videregivet til kommunens administration, som de har ønsket det.

Klubberne er i denne forbindelse Pilen, Kajakklubben, Roklubben og Sejlklubben. De øvrige foreninger i Dragør Vandaktivitet benytter ikke i samme omfang det berørte vandareal og er derfor ikke direkte repræsenterede i denne sag, hvilket dog ikke forhindrer dem i, i givet fald, at kunne udtrykke opbakning til de 4 nævnte klubber.

Administrationen videregiver dette input i samme form og omfang til kommunens udvalgssag (feb 2022).

I mellemtiden er administrationen velkommen til at rette henvendelser mv til klubberne, såfremt vores input giver anledning hertil.

På samme vis er klubberne velkomne til at arbejde videre med tanker og ideer.

Der er enighed mellem administrationen og klubberne om, at en god dialog i den forventeligt lange proces der ligger forude, vil være befordrende for alle parter.

Klubberne takkede Hanna og Lise for orienteringen og en god dialog på mødet.

På vegne af Dragør Roklub, Dragør Kajakklub, Kajakklubben Pilen og Dragør Sejlklub

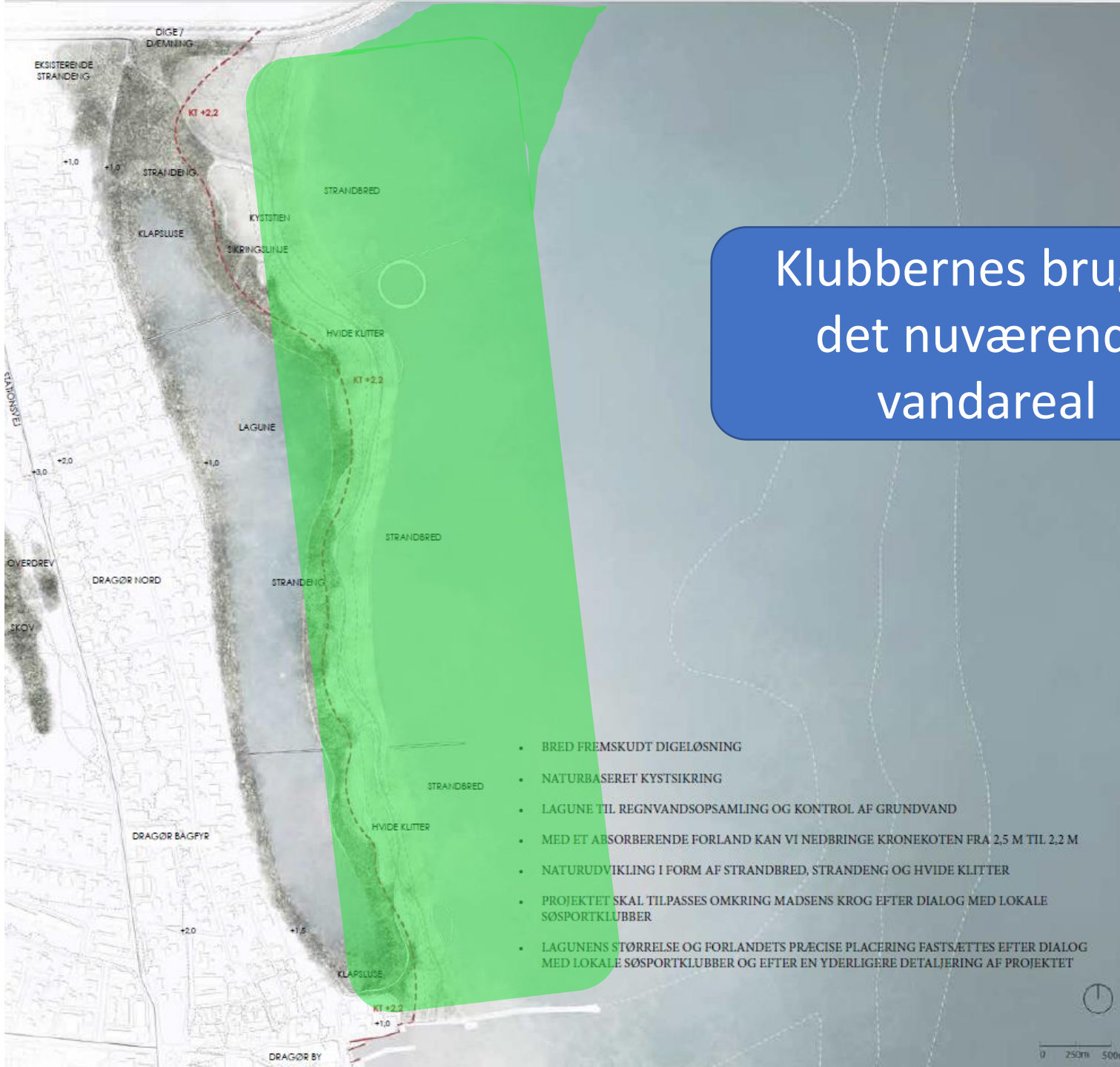
Mvh

Michael Staal
(Sekretær i Dragør Vandaktivitet)

Det nuværende forslag

Klubhuse, bådskure og jollepladser

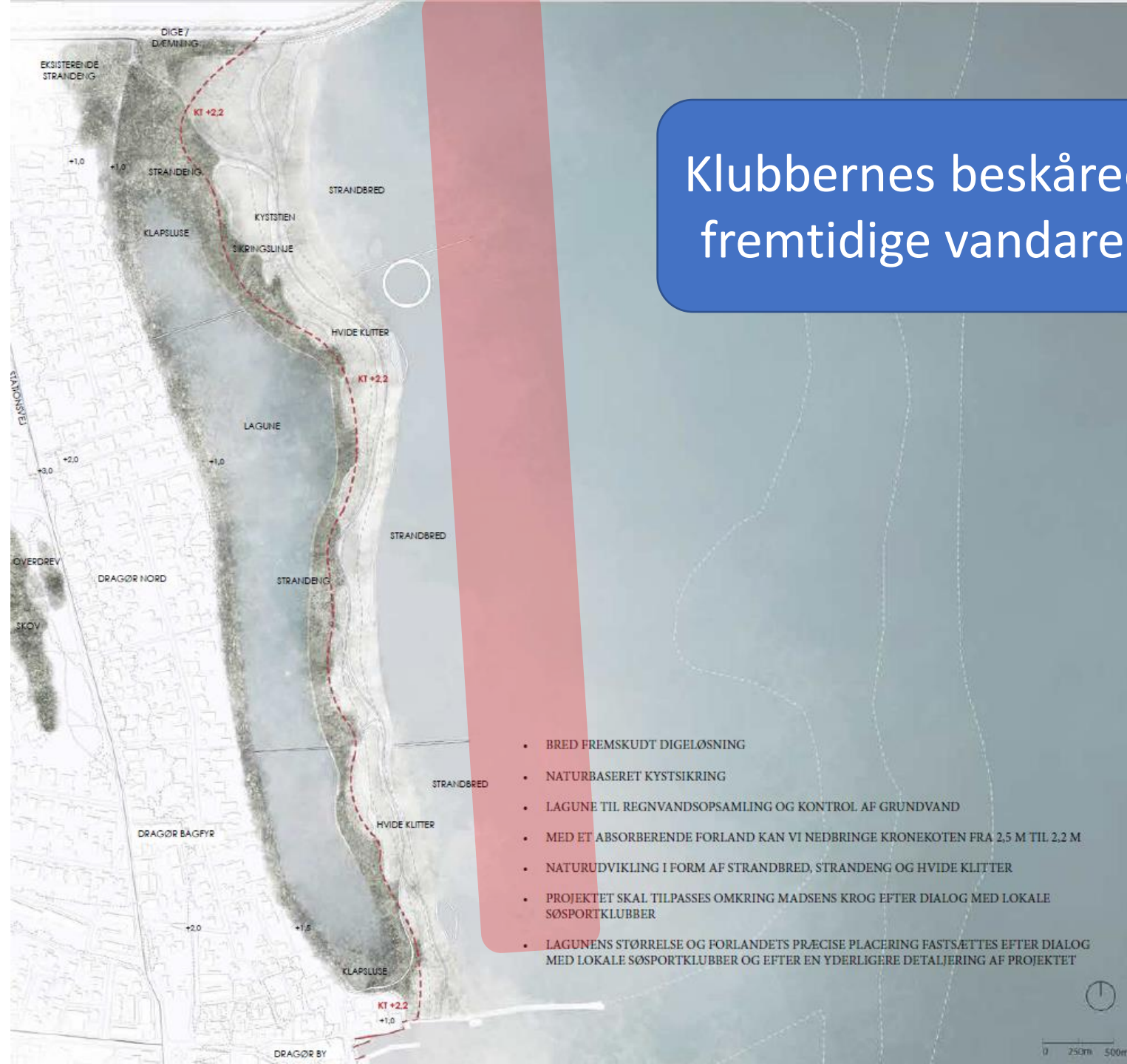
- BRED FREMSKUDT DIGELØSNING
- NATURBASERET KYSTSIKRING
- LAGUNE TIL REGNVANDSOPSAMLING OG KONTROL AF GRUNDVAND
- MED ET ABSORBERENDE FORLAND KAN VI NEDBRINGE KRONEKOTEN FRA 2,5 M TIL 2,2 M
- NATURUDVIKLING I FORM AF STRANDBRED, STRANDENG OG HVIDE KLITTER
- PROJEKTET SKAL TILPASSES OMKRING MADSENS KROG EFTER DIALOG MED LOKALE SØSPORTKLUBBER
- LAGUNENS STØRRELSE OG FORLANDETS PRÆCISE PLACERING FASTSÆTTES EFTER DIALOG MED LOKALE SØSPORTKLUBBER OG EFTER EN YDERLIGERE DETALJERING AF PROJEKTET



Klubbernes brug af det nuværende vandareal

- BRED FREMSKUDT DIGELØSNING
- NATURBASERET KYSTSİKRING
- LAGUNE TIL REGNVANDSOPSAMLING OG KONTROL AF GRUNDTVAND
- MED ET ABSORBERENDE FORLAND KAN VI NEDBRINGE KRONEKOTEN FRA 2,5 M TIL 2,2 M
- NATURUDVIKLING I FORM AF STRANDBRED, STRANDENG OG HVIDE KLITTER
- PROJEKTET SKAL TILPASSES OMKRING MADSENS KROG EFTER DIALOG MED LOKALE SØSPORTKLUBBER
- LAGUNENS STØRRELSE OG FORLANDETS PRÆCISE PLACERING FASTSÆTTES EFTER DIALOG MED LOKALE SØSPORTKLUBBER OG EFTER EN YDERLIGERE DETALJERING AF PROJEKTET

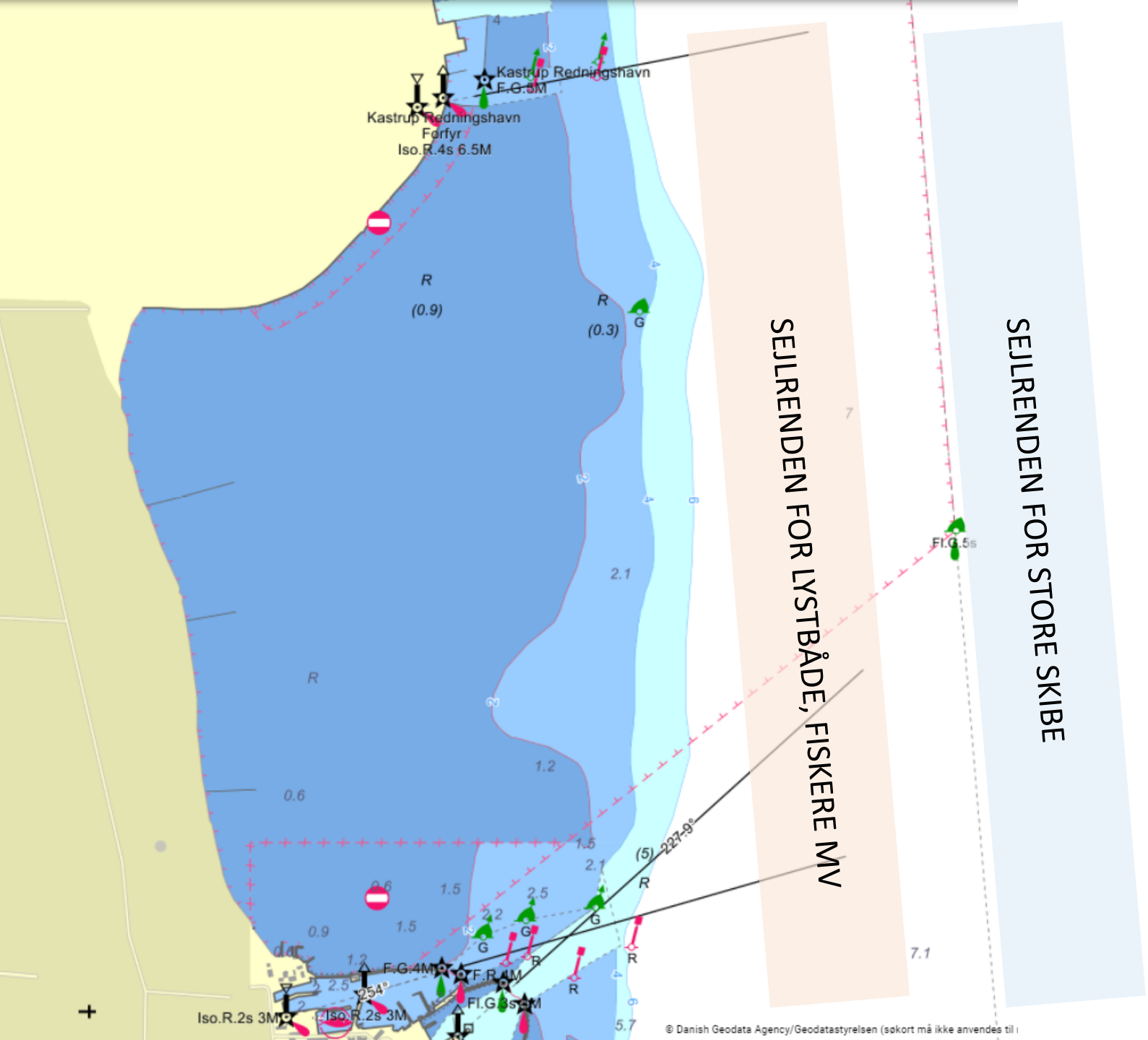
Klubbernes beskårede fremtidige vandareal



- BRED FREMSKUDT DIGELØSNING
- NATURBASERET KYSTSIKRING
- LAGUNE TIL REGNVANDSOPSAMLING OG KONTROL AF GRUNDVAND
- MED ET ABSORBERENDE FORLAND KAN VI NEDBRINGE KRONEKOTEN FRA 2,5 M TIL 2,2 M
- NATURUDVIKLING I FORM AF STRANDBRED, STRANDENG OG HVIDE KLITTER
- PROJEKTET SKAL TILPASSES OMKRING MADSENS KROG EFTER DIALOG MED LOKALE SØSPORTKLUBBER
- LAGUNENS STØRRELSE OG FORLANDETS PRÆCISE PLACERING FASTSÆTTES EFTER DIALOG MED LOKALE SØSPORTKLUBBER OG EFTER EN YDERLIGERE DETALJERING AF PROJEKTET

Dragør Vandaktivitet,
Michael Staal, 29.11.2021

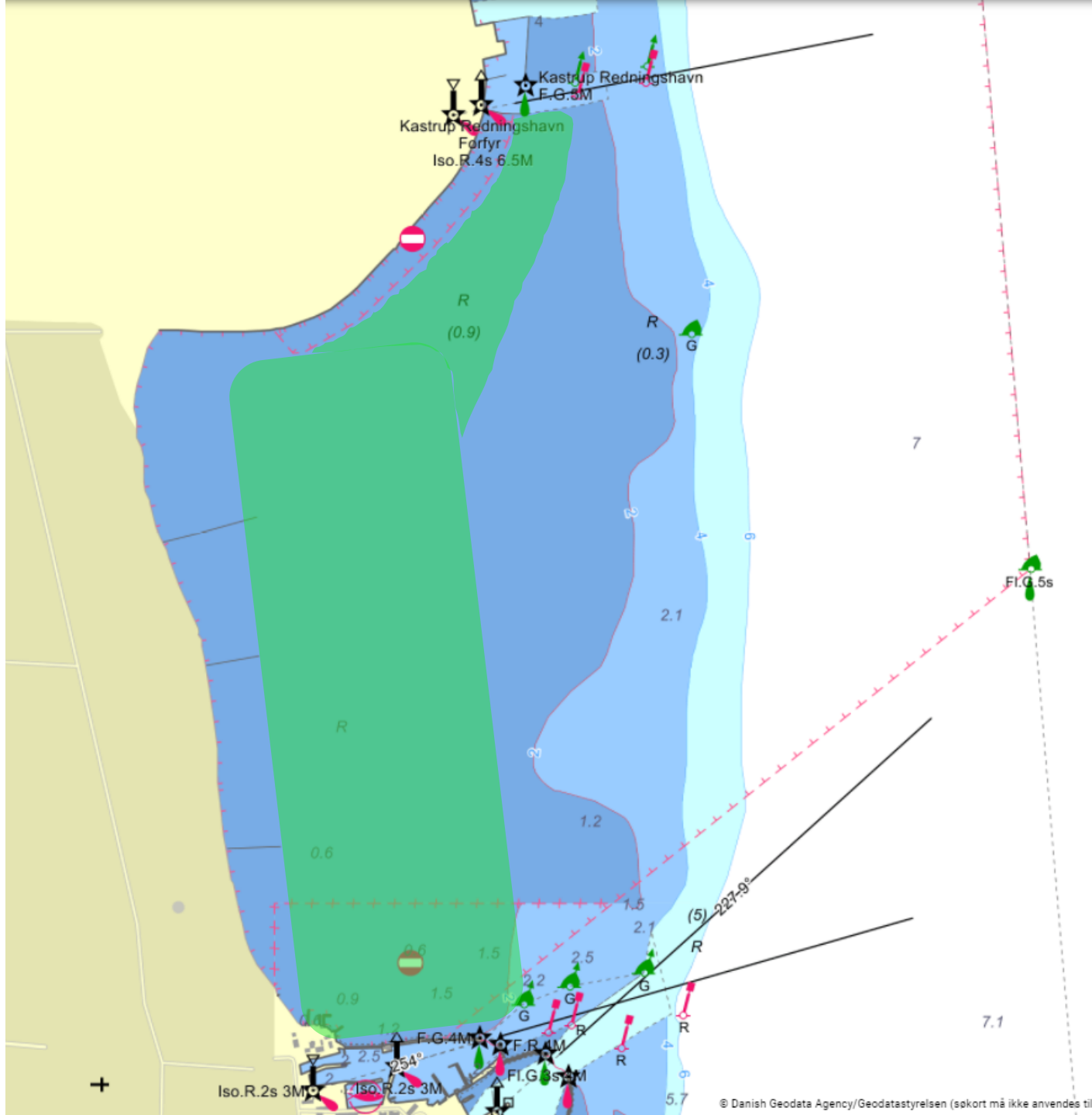
Søkort for vandarealet på Nord



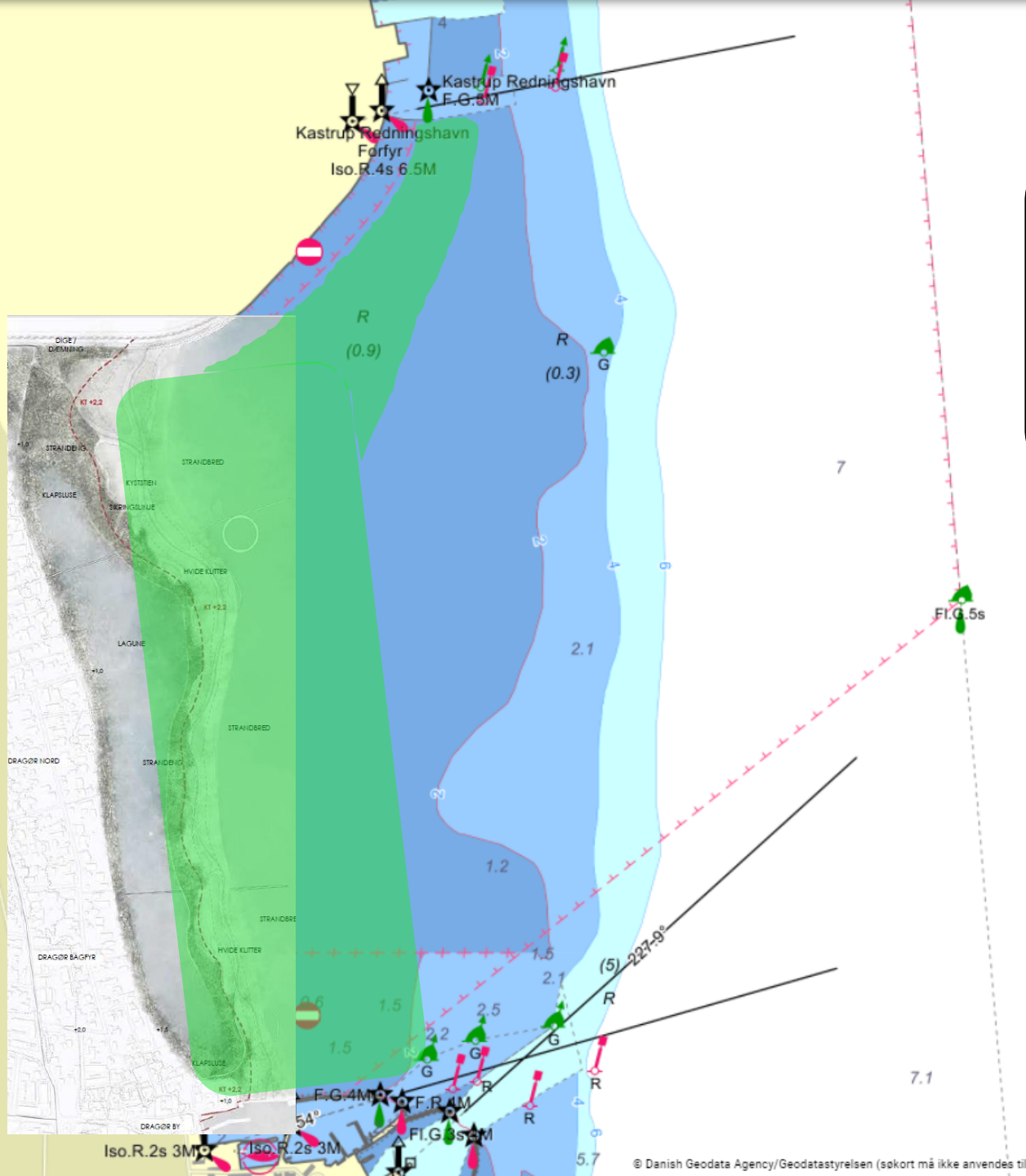
Dragør Vandaktivitet,
Michael Staal, 29.11.2021

Nuværende brug af vandareal:

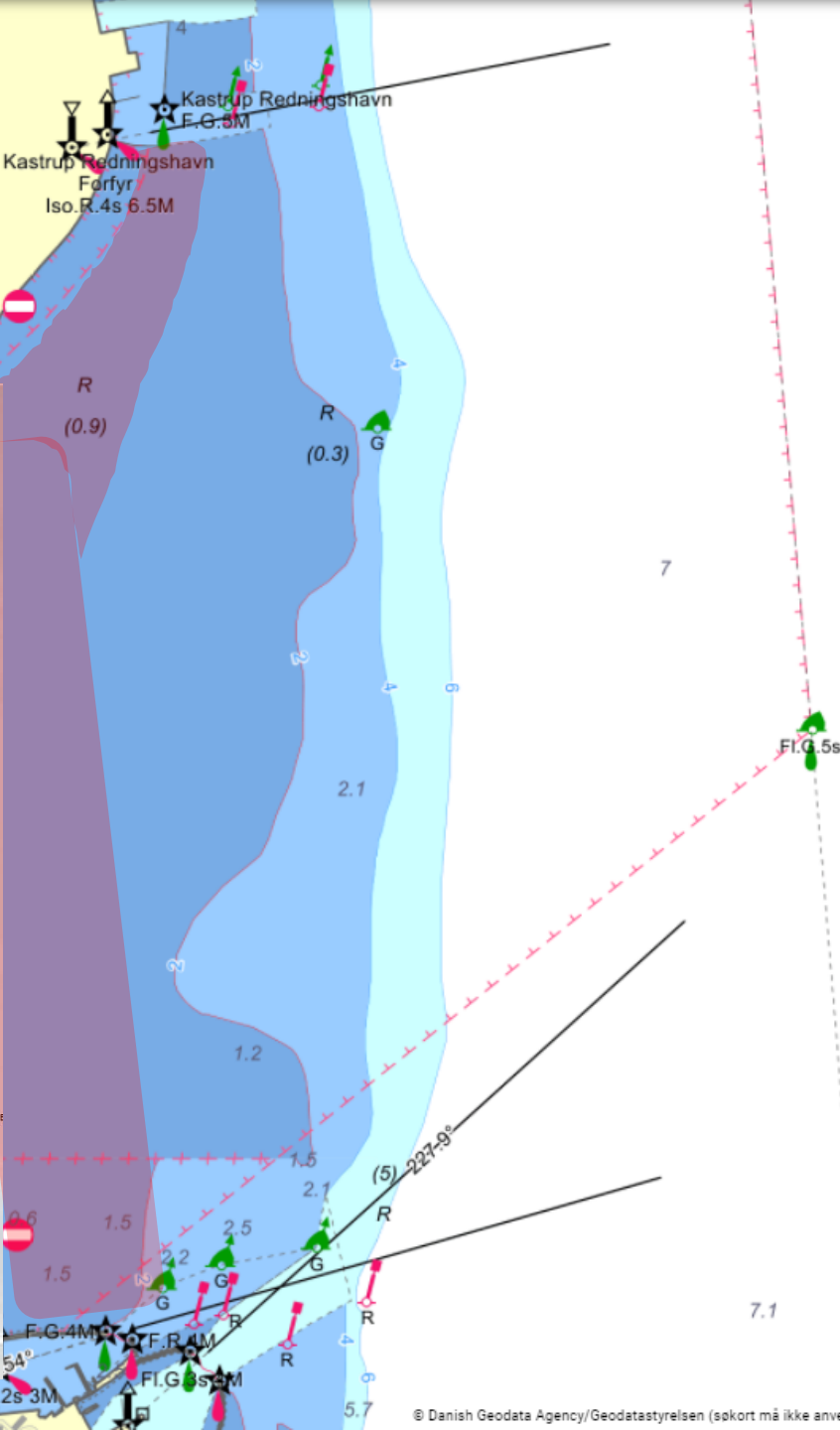
- Dragør Kajakklub
- Kajakklubben Pilen
- Dragør Roklub
- Dragør Sejlklub



Nuværende brug af vandarealet på Nord



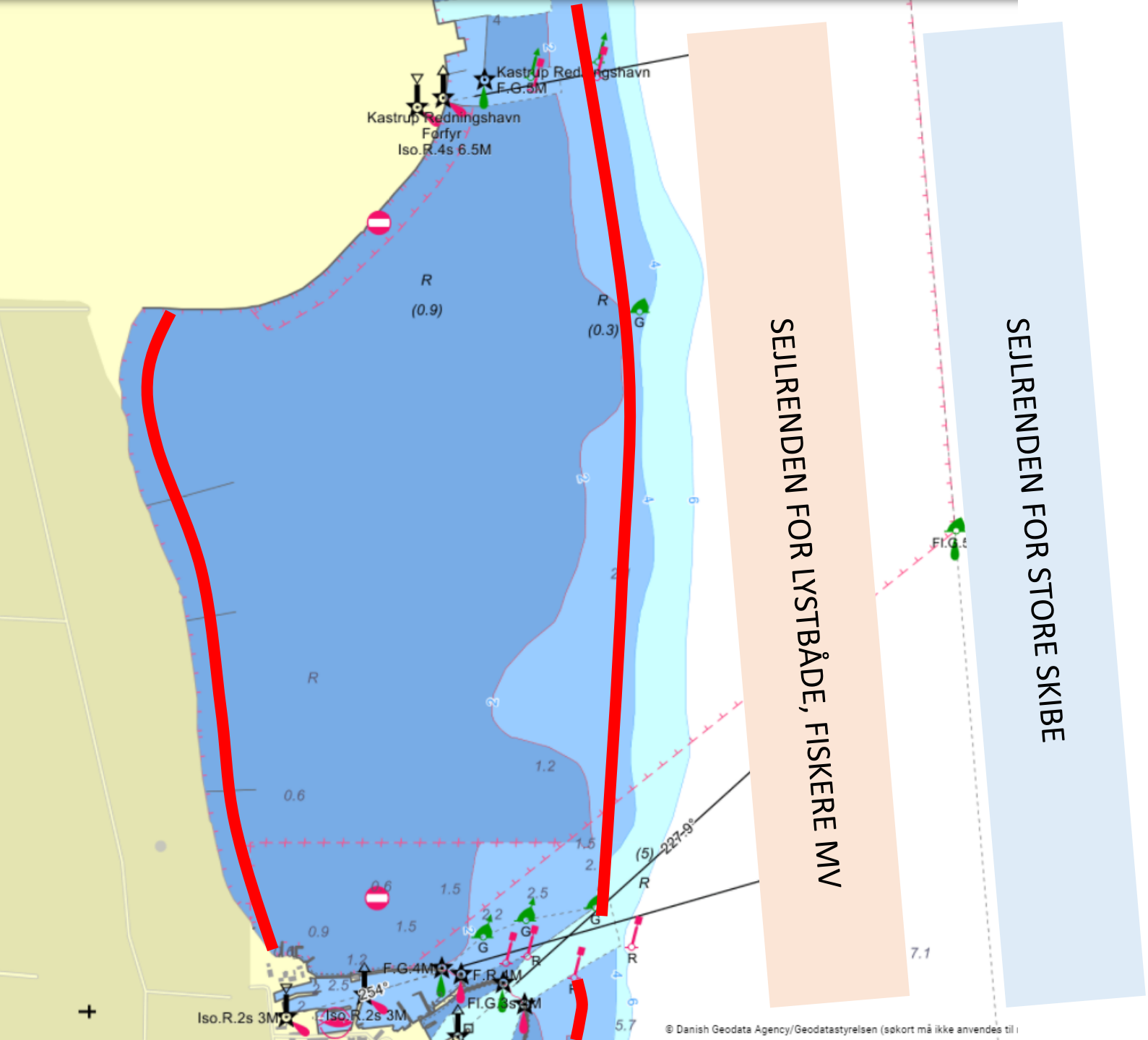
Dragør Vandaktivitet,
Michael Staal, 29.11.2021

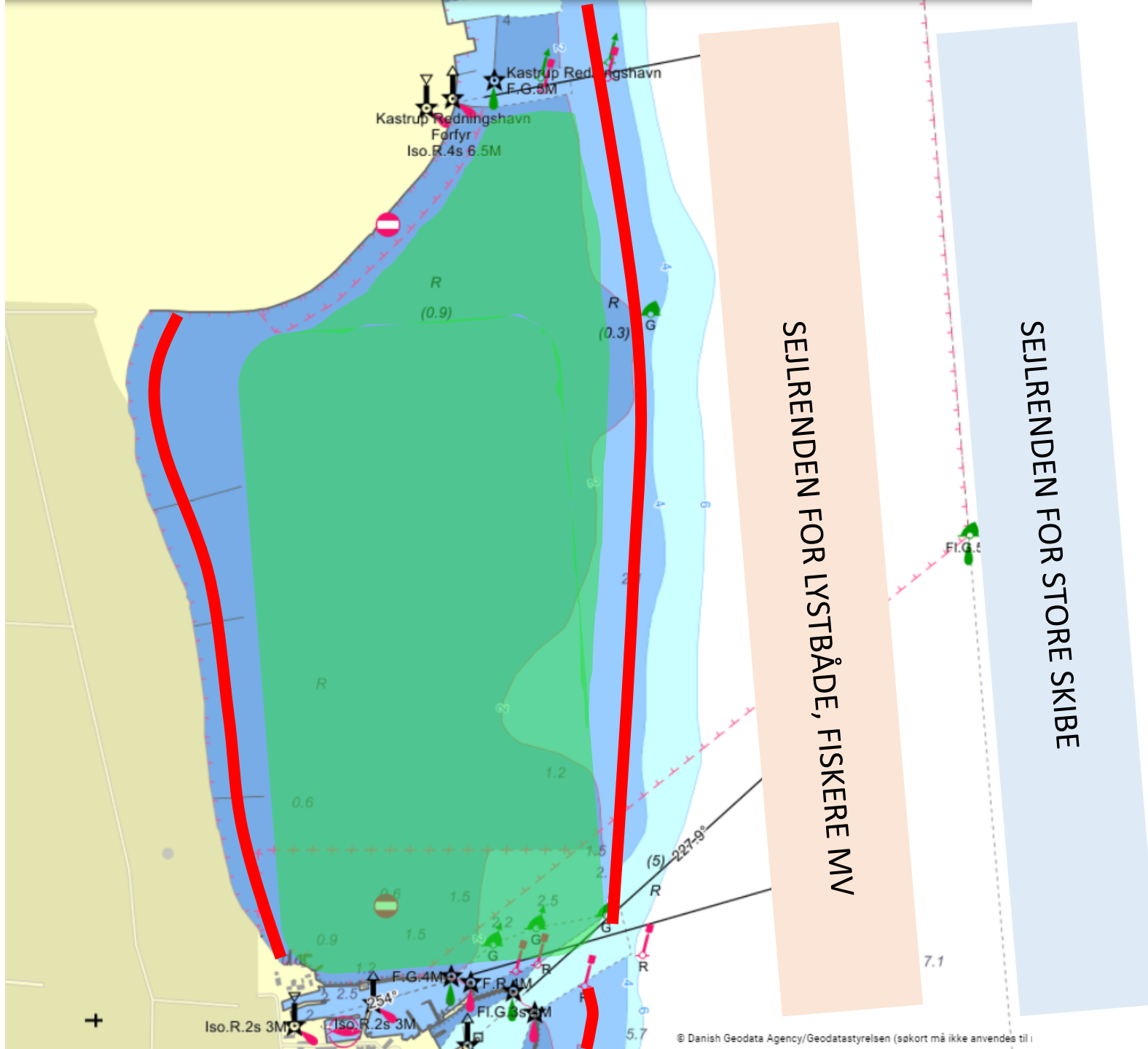


Beskåret vandareal på Nord

Dragør Vandaktivitet,
Michael Staal, 29.11.2021

Placering af 'langt ude dige' og/eller kystnær forstrand/dige som alternativer





Større og mere sikkert vandareal til brugerne:

- Klubber
- Beboere
- Gæster
- ..