



Forslag til

grøn blå plan



Dragør Kommune

december 2008

Grøn blå plan

Dragør Kommune har et alsidigt udbud af landskaber, kulturmiljøer og naturlokaliteter med stor oplevelsesværdi. Både for lokalbefolkningen og som udflugtsmål for hele København.

Intro

Den Grøn/blå plan er et temahæfte der sammenfatter de vigtigste temaer i det åbne land. Heri gives et helhedsorienteret bud på en langsigtet vision for det åbne land, hvor de eksisterende værdier og de potentielle udviklingsmuligheder for det åbne land tænkes sammen. Temahæftet er et indspil til Kommuneplanens afsnit om det åbne land og skal give inspiration til udarbejdelse af retningslinier og rammer samt bud på relevante handlinger.

Hvad er en grøn/blå plan?

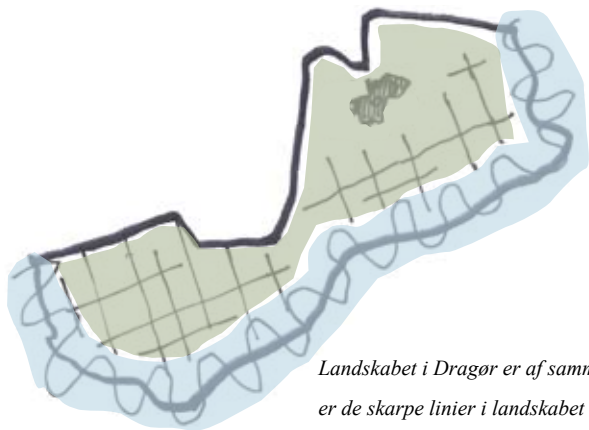
Hovedgrebet i den grøn blå plan er at sammenbinde de attraktive landskaber i et net af rekreative og økologiske grønne og blå kiler. En grøn og blå rygrad, der kobler de eksisterende værdier med de potentielle udviklingsmuligheder og sikrer en stærk grøn profil, oplevelsesmuligheder, rekreativ tilgængelighed, klimatilpasning og et attraktivt samspil mellem by og land. Den grøn blå plan understøtter og styrker mange af kommunens øvrige målsætninger og ønsker til en gunstig udvikling, og synliggør de grøn blå værdier og interesser i kommunen.

Hvad er værdierne?

Dragør kommune har et varieret og oplevelsesrigt landskab med værdifulde områder som den oprindelige dynamiske Øresundskyst, vidtstrakte strandenge, store skovområder, historiefortællende kulturlandskaber og attraktive byområder. Oplevelsen af landskabets kontraster er stort og spænder fra det fint inddelte skov- og landbrugsland med de lange lige vejtrækninger og Kongelundens karakteristiske geometri til kystlandskabets variation og utæmmede natur.

Landskabet forandres

Det åbne land er under forandring – også i Dragør. Et stadig større pres på naturen i form af øget rekreativ benyttelse bevirker at landskabet flere steder ændrer karakter. I Dragør kommune finder mange mennesker deres fritidslandskab - golfspillere, naturelskere og lokale beboere - og placering tæt på København gør Dragør Kommune til hele hovedstadens rekreative landskab. Samtidig er der et stigende pres på det åbne land i form af klimaforandringer, der vil ændre de lavtliggende kystnære områder, hvis der ikke foretages tilpasninger af landskabet. Ændringer i landbrugsstrukturen med færre landbrug vil med tiden også ændre det åbne land og oplevelsen af det karakteristiske landbrugsland.

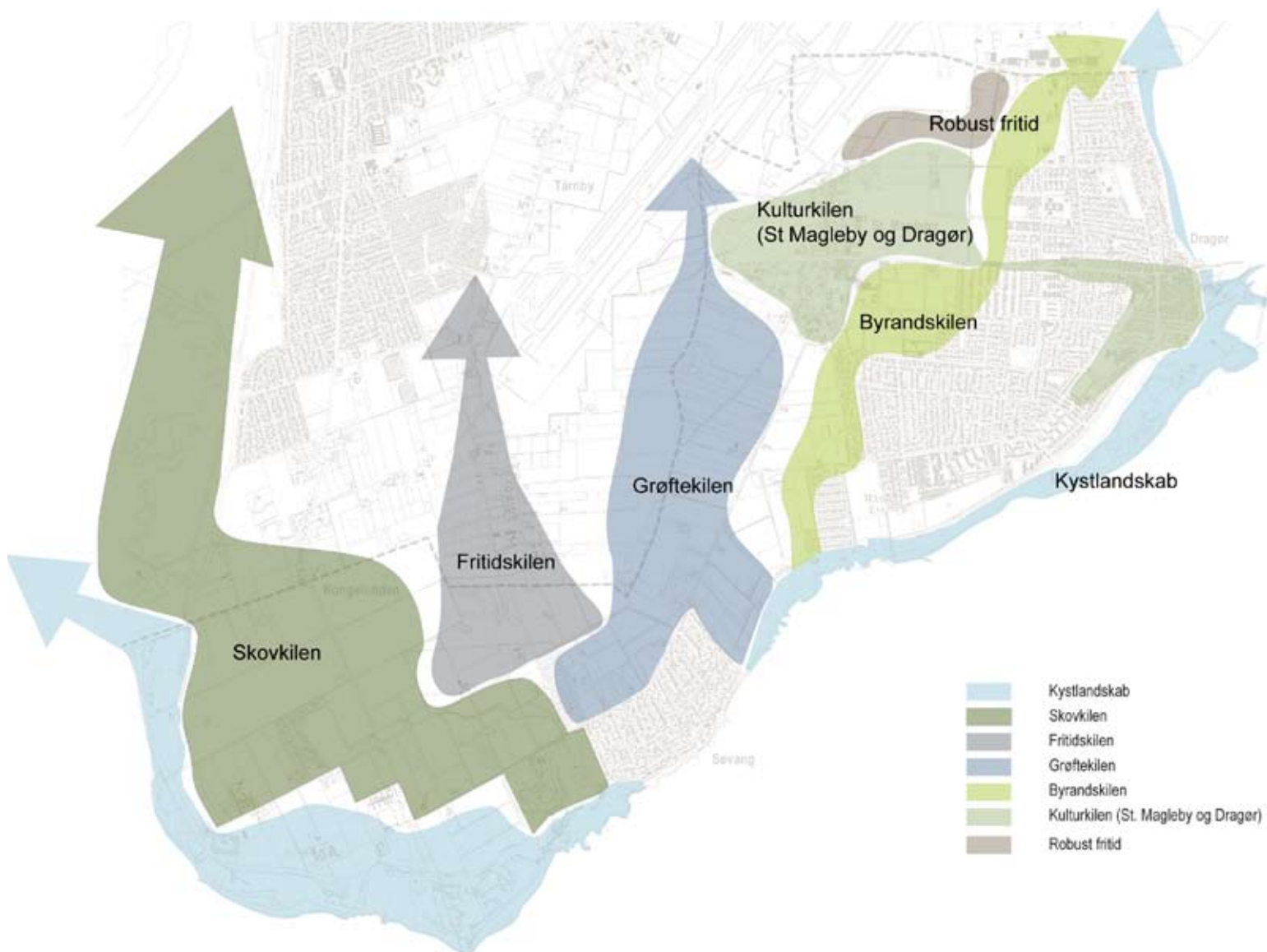


Landskabet i Dragør er af sammensat karakter. Karakteristisk er de skarpe linier i landskabet tegnet af markskel og grøfter. Kystlinien danner en bølget kontrast til dette landskab.

Dragør kommune i dag
 Samlet areal 1814 ha
 Byer ca. 30 %
 Det åbne land ca. 70 %
 Heraf:
 Skov ca. 310 ha – 17 %
 Landbrugsarealet ca. 840 ha - 46 %
 Strandenge og naturområder ca. 230 ha – 13 %

Grøn blå plan- Fremtidens Landskab

Den grøn blå plan viser ønskerne til den fremtidige struktur i Dragør Kommune. I et net af kiler kobles de eksisterende værdier og potentielle udviklingsmuligheder i landskabet. Hver kile tager udgangspunkt i stedets stærkeste identitetsgivende træk og binder det åbne land og byerne sammen, og kobler sig til de omkringliggende landskaber. Til hver kile knyttes en rekreativ sti. Nogleordene i den grøn blå plan er sammenhæng og tilgængelighed.



Mål og Visioner

I den grøn blå plan fokuserer vi på helhed, og styrker landskab, natur, økologisk sammenhæng og rekreativ tilgængelighed.

Hvordan passer vi på værdierne?

Ændringerne i landskabet stiller øgede krav til en fælles holdning til, hvad der er de særlige værdier i Dragør Kommune og hvordan vi understøtter og passer på dem.

For at bevare værdierne og kvaliteten i landskabet er det vigtigt at tænke i sammenhængende natur både inden for kommunen og i relation til nabokommunen. De naturmæssige og rekreative værdier bliver større når landskaberne indgår i større netværk af økologiske forbindelser og oplevelsesmæssige muligheder. I den grøn blå plan gøres værdierne synlige i et helhedsorienteret indspil til planlægningen, hvor landskab, natur, miljø, klima og friluftsliv tænkes sammen på tværs af de traditionelle sektorer og over kommunegrænsen, og hvor landskabets værdier og temaer understøttes i kilestrukturen.

Det er Kommunens vision at:

- Skabe en synlig grøn blå profil så landskabets værdier og naturens og kystens kvaliteter præger indtrykket af Dragør Kommune.
- Skabe grøn blå sammenhæng i landskabet således at kommunen bindes sammen indadtil og udadtil i et net af rekreative og økologiske forbindelser.
- Understøtte landskabets oplevelses- og aktivitetsmuligheder gennem udvikling af kommunens attraktive landskaber, kystlinie, natur, grønne byområder samt rekreative stinet.
- Skabe plads til at naturen kan udvikle sig og de eksisterende naturværdier kan sikres, så der opretholdes de bedst mulige forhold for dyre- og plantelivet i det åbne land og i byerne.
- Udviklingen af natur og landskab i Dragør kommune sker i et helhedsorienteret perspektiv, således at indsatsen på et område samtidig skal komme flere områder til gavn



Byrandskilen indeholder et varieret net af bynære rekreative arealer mellem Dragør og St. Magleby, herunder nye vandarealer udformet med rekreativt indhold som buffer for klimaforandringer samt et samlet sportsområde omkring Høllænderhallen. En gennemgående sti forbinder byranden til kyststien.



Kulturkilen med Store Magleby og Dragør formidler det åbne landskabs historier med de gamle gårde i samspil med landsbyen, og forbindelsen til Dragør gl. bydel. I det åbne land understreges landskabets mønster af gårde på landsbrugsfladen i kontrast til den øvrige del af kommunes stramme vejforløb og lige inddelte marker.

Området ligger umiddelbar i tilknytning til lufthavnens baneanlæg og kan rumme fritidsaktiviteter af mere støjende karakter.



Fritidskilen med bla. golfbanen knytter faciliteter sammen i et aktivitetsbånd der videreføres nordpå ud af kommunen. Et robust landskab der kan tåle et stort publikum.



Grofteskilen består af landsbrugsfladen der udvides med et net af grøfter der understreger og sikrer forsat brugbare landsbrugsarealer. Karakteristisk for området er udover grøfterne de fritliggende gårde langs fælledvej. Hovedgrøften giver området identitet og sikrer en gennemgående stiforbindelse fra land til kyst.



Skovkilen giver rum og tyngde i kommunens vestlige del og knytter Vestmagers værdier sammen med Kongelunden. Den varierede skovoplevelse er i fokus.



Kystkilen understreger kommunens stærke landskabselement, formidler naturværdierne og binder hele kommunen sammen med en sammenhængende sti. Her har naturen første prioritet og færdsel sker under hensyntagen til naturværdierne

Kortlægning af landskabet

Det åbne land i Dragør Kommune er karakteriseret ved fire overordnede landskabstyper, kystlandet, skovlandet, landbrugsfladen og kulturmiljøet, hvortil også byerne knytter sig.

Landskabskarakterområder

Kystlandet fra Dragør Sydstrand til Vestamager med store strandenge og overdrevsarealer, udgør en af de få tilbageværende strækninger med den oprindelige Øresundskyst. En attraktiv lokalitet for friluftsliv i den sydlige del af Københavnsområdet og en af de mest betydningsfulde østdanske ynglelokaliteter for fugle. Kystlandskabet er karakteriseret af reminiscenser af befæstningsanlæg og kulturhistorie.

Skovlandet ved Kongelunden er i sammenhæng med Vestamager den eneste skovlokalitet i den sydlige del af Hovedstadsområdet. Kongelunden er karakteristisk med sin markante lige skovbryn. Den er en blandingsskov hovedsageligt bestående af eg og gran med hvidblomstrende skovbryn og har et stramt stinet.

Dragør rummer store kvaliteter både bymæssig, i kraft af sin kystnære placering. Samspillet mellem by, havn og kystlandskab udgør et særligt bylandskab.

Kulturmiljøet omkring Store Magleby fremstår med en oprindelig sammenhæng mellem den samlede landsby og de tilstødende opdyrkede landbrugsland. Området er præget af den gode landbrugsjord og indeholder en særlig udviklingshistorie helt tilbage fra den tidlige bosætning i området.

Randzonen langs Lufthavnen ligger i umiddelbar tilknytning til lufthavnens baneanlæg og henvender sig ud af kommunen.

Søvang fremstår som et tæt bebygget område med varierede parceller og lige vejforløb. Området opleves tæt men indeholder store kvaliteter med sin kystnære placering.

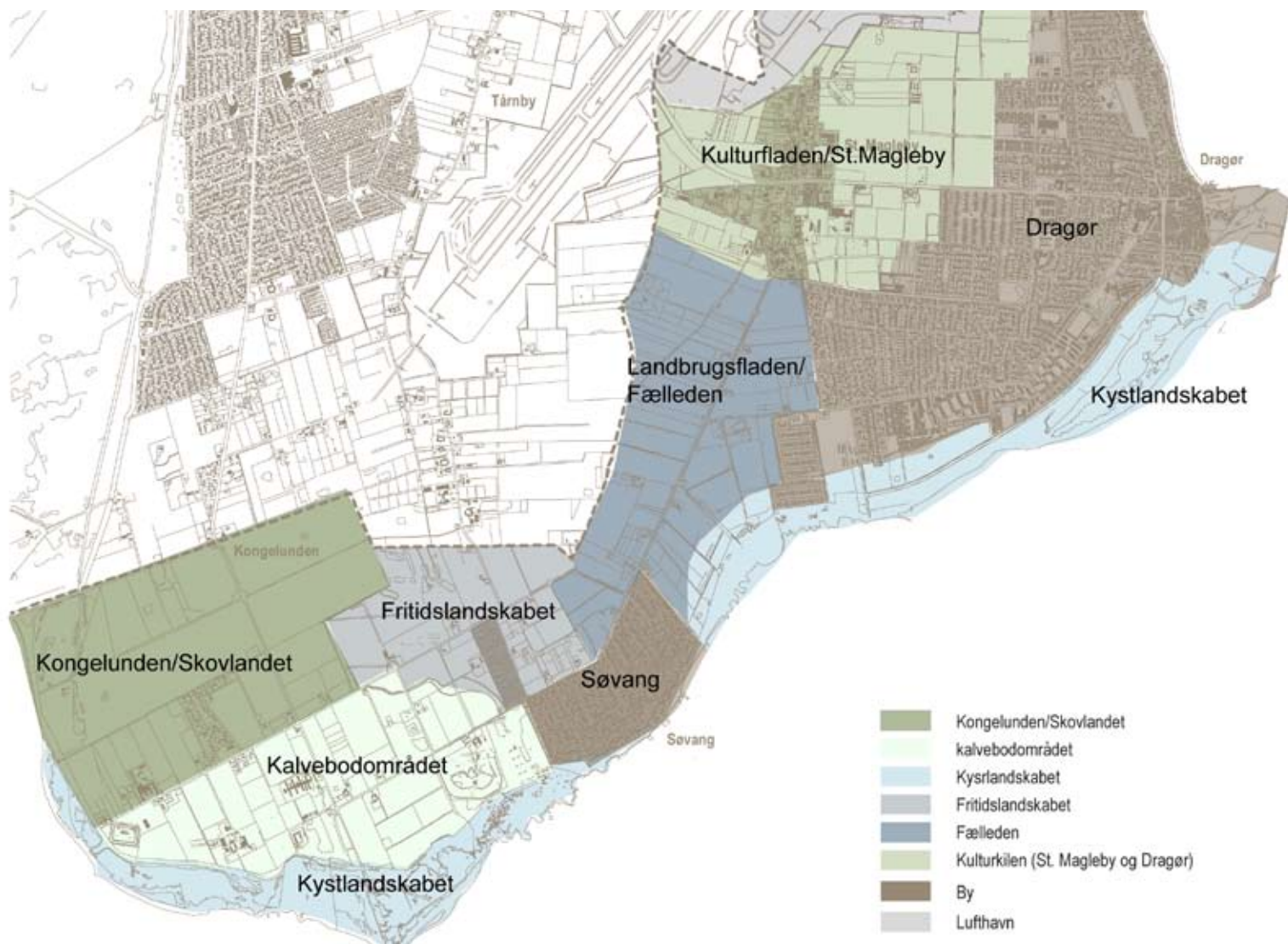
Fritidslandskabet omkring golfbanen adskiller sig tydeligt i landskabet med det meget plejede udtryk og de mange hække. Golfbanen hænger visuelt sammen med landskabet mod nord.

Landbrugsfladen/Fælleden er karakteriseret ved den store flade med de smalle lige marklodder, grøfter og rester af levende hegn. I området er lergravene særlig markante.

Kalvebodområdet mellem Kongelunden og Aflandshage indeholder en mosaik af opdyrkede arealer og plantager delt af et net af levende hegn. Flere arealer inden for området er udpeget til skovrejsning.



Landskabskarakterkort



Det har vi

Det åbne lands særlige værdier findes ved Aflandshage, Kofoeds Enge fra Søvang til Sydvestpynten, Hestefælleden, revler og sandtanger ved Dragør Sydstrand, og fuglelokaliteten ved Iergravene. Her prioriteres de naturmæssige, kulturhistoriske og landskabelige værdier særligt højt.

Geologi og dannelse

Til landskabet i Dragør knytter der sig to dannelseshistorier. Det højere liggende moræneplateau omkring Store Magleby og videre nordpå er dannet i sidste istid og består af den gode landbrugsjord. De kystnære arealer er yngre landskaber dannet af hævet havbund fra stenalderhavet og udgør det store flade kystnære landskab.

Flere steder er kystlinien dynamisk, hvilket vil sige at den forandres over tid. Ved Aflandhage er kystlinien under konstant forandring og vokser som vist på skitserne.

Landskabs- og naturelementer

Dragør Kommune er rig på landskabs-elementer som søer og vandhuller, grøfter og vandløb. Vandet og kysten udgør en vigtig og identitetgivende del af Kommunens landskab. Beplantningsmæssigt udgør skovområderne, de levende hegn, vejtræer og andre sammenhængende beplantninger ligeledes nogle karakteristiske træk i landskabet. Der er på en og samme tid en kontrast mellem terrænets store flade og den mosaik af elementer der kendetegner landskabet i Kommunen.

Kulturarven

Dragør kommune er rig på kulturarv. Til Store Magleby – middelalderlandsbyen med kirken på sit højeste punkt 8 meter over havet - er knyttet en spændende historie om hollænderbøndernes intensive land- og havebrug med fordelagtige afsætningsmuligheder i København. Ligesom Dragør fortæller historien om middelalderens fiske- og strandmarkedsplads og om ”Skånemarkedets” vigtigste handelspladser. Til Dragør hørte meget lidt jord. Her er Øresund vigtigste ”råstof”, mens jorden omkring Store Magleby var god, hvilket nutidens landbrugsstruktur også vidner om. Gårdene i St. Magleby fortæller en særlig historie af stor værdi for kommunens landskab, som er vigtigt at opretholde i samspil med det åbne agerland.

Rekreative interesser

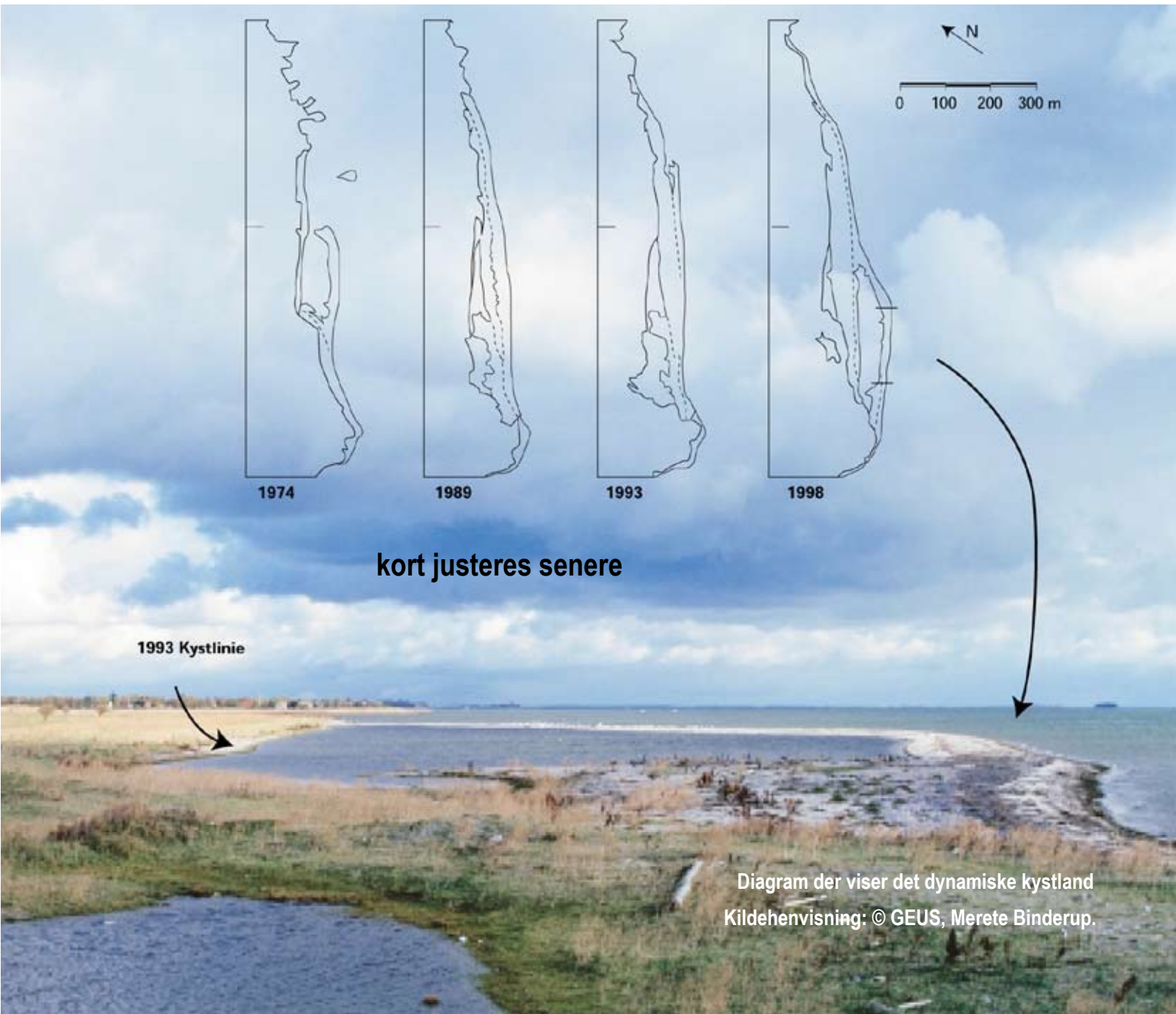
Kommunens store rekreative attraktion er naturen. Her findes naturområder af høj værdi, nogle af international værdi. Flere steder findes spændende stiforløb samt flere anlæg og områder af rekreativ interesse. Der er golfbane, campingplads, Kongelundsfortet, det gamle skydebaneanlæg ved Søvang mv.



Geologisk kort over Dragør Kommune



Kulturhistorisk kort over Dragør og omegn



kort justeres senere

1993 Kystlinie

Diagram der viser det dynamiske kystland
 Kildehenvisning: © GEUS, Merete Binderup.

Det bygger vi videre på

Den grøn blå plan understøtter en række eksisterende og kommende planer for det åbne land, og tager afsæt i den eksisterende planlægning herunder Regionplan 2005, Fingerplan 2007 og de tidligere Kommuneplaner for Dragør Kommune.

Planlægningsmæssigt afsæt

Gennem lovgivningen har Dragør Kommune pligt til at varetage interesser i relation til natur- og landskabsværdier samt vandmiljø mv. Det er f.eks. udtrykt gennem Natura 2000 planer, vandplaner, sektorlovgivningen og landzoneadministrationen mv. Ligeledes har kommunen ansvar for naturen og det åbne land gennem den kommunale planlægning, der er rammen for udvikling og forvaltning af kommunens værdier.

De internationale forpligtigelser

Natura 2000 områderne er en del af det internationalt prioriterede naturnetværk. Inden for områderne er Dragør kommune forpligtiget til at sikre en gunstig naturtilstand for de arter og naturtyper der ligger til grund for udpegningen.

Fredninger

De fredede områder er omfattet af en fredningskendelse og omfatter hovedsagelig de kystnære områder. Kommunen spiller en aktiv rolle som naturplejer af de fredede områder.

§-3 områder

Beskyttede naturtyper er en samlet betegnelse for alle de områder der er beskyttet efter naturbeskyttelseslovens § 3. Områderne udgør en af grundstenene i naturbeskyttelsen og spiller en vigtig rolle for spredningsmulighederne for dyr og planter.

Udpegninger fra Regionplanen

I Regionplan 2005 er udpeget en lang række temaer med betydning for beskyttelse af natur, landskab og kulturmiljøer. Stort set hele Kommunen er beliggende inden for kystnærhedszonen. Regionplanens udpegninger er integreret i den grøn blå plan.

Beskyttelsesinteresser for natur, landskab og kulturmiljøer

viser de områder med betydning for de åbne lands værdier.

Skov, og arealer udpeget til skovrejsning viser de eksisterende og potentielle skovområder i Dragør kommune.

Kulturhistoriske interesser viser det udpegede kulturmiljø omkring Store Magleby, kirkebeskyttelseszone omkring Store Magleby Kirke, de fredede fortidsminder, beskyttede sten- og jorddiger samt de udpegede særlige landsbyer Store Magleby og Dragør.

Regionplan kort

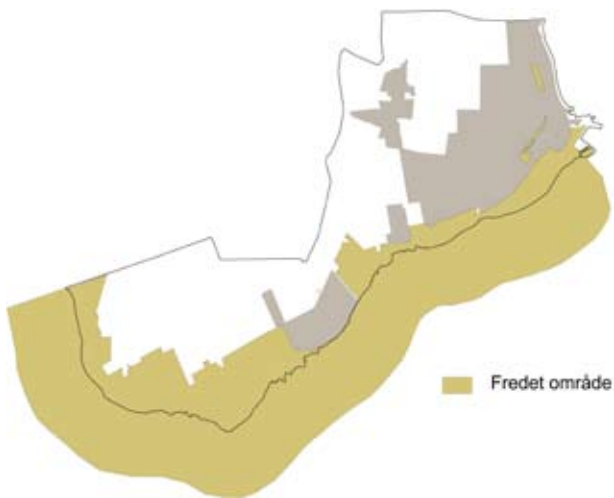
Natura 2000



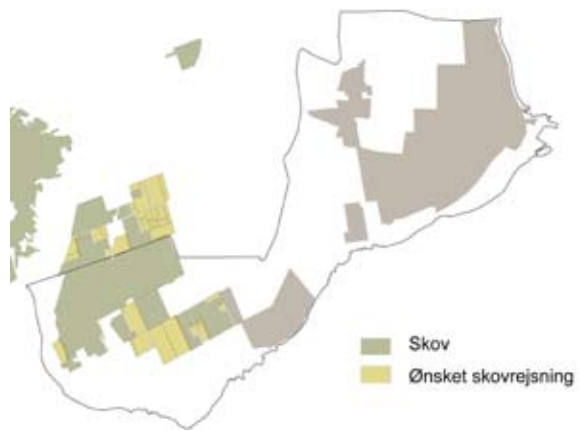
Beskyttelsesinteresser



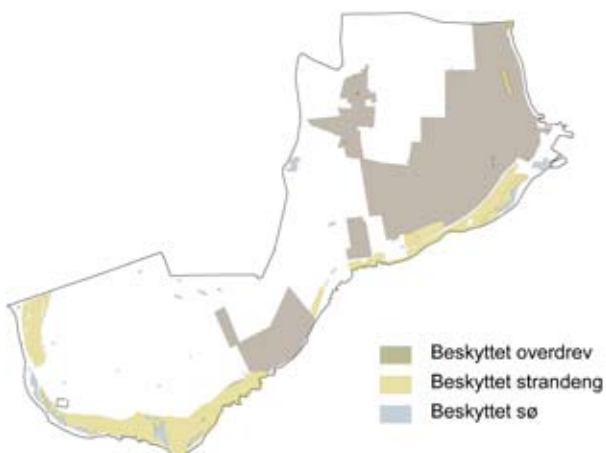
Fredede områder



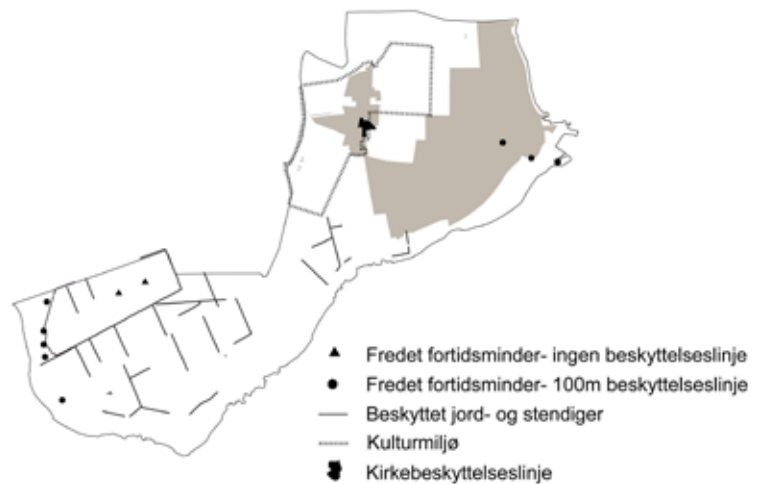
Skov, og arealer udpeget til skovrejsning



§-3 områder



Kulturhistoriske interesser



Udfordringer og muligheder

Klimaforandringer, øget rekreativt pres, behov for naturpleje og ændringer i landbrugsstrukturen giver store udfordringer til planlægningen. Udfordringer der samtidig åbner mulighed for flere initiativer i det åbne land for at styrke naturen og den grønne sammenhæng og tilgængeligheden.

Naturen og rekreative interesser

De rekreative interesser er store men også naturområdernes sårbarhed er vigtigt af vurdere. Navnlig kysten er af stor værdi, og afvejningen mellem kystzonens fritidsmæssige benyttelse sat over for ønsket om at beskytte naturen er et af de store spørgsmål. Der ligger store muligheder i at sikre et mere sammenhængende net af stier der forbinder de attraktive naturområder. Samtidig med bør færdslen reguleres i og omkring de sårbare naturområder så naturværdierne sikres som attraktion.

Kulturmiljø

Kulturmiljøet omkring Store Magleby og Fælleden udfordres af forandringerne i landbrugslandet. Gårdene nedlægges eller bliver til fritidsbrug med opstaldning af heste og rideanlæg/faciliteter, der ændrer områdets samlede udtryk. Kulturarven som de sluttede gårdanlæg repræsenterer, bør i fremtiden sikres under hensyntagen til den egns karakteristiske arkitektur og mulighederne for at skabe nyt liv og ny anvendelse.

De bynære landskaber

Overgangen mellem by og land rummer i dag et vigtigt visuelt og rekreativt landskab og der er udtalt ønske om en fortsat klar afgrænsning mellem by og land. De bynære landskaber rummer store muligheder for at styrke de rekreative og sundhedsmæssige muligheder i Kommunen gennem etablering af stier, skabe større tilgængelighed og etablere faciliteter til sport mv.. Landskabsarkitektonisk kan der i byranden arbejdes med karakteristiske landskabselementer som grøfter, stengærde og beplantninger plus enkelte bakker og søer som kontrast til det traditionelle Amagerland. De bynære landskaber bør sikres mod store anlæg.

Klimaforandringer

Vandet i havet stiger. I Klimastrategien fremskrives det at store dele af de lavtliggende kystnære arealer vil blive oversvømmede. For at imødekomme ændringerne og for at sikre værdierne i landskabet og byerne foreslås etableret og udvidet diger langs med kysten. De eksisterende diger skal løbende forhøjes under hensyntagen til de rekreative, visuelle og naturmæssige værdier. Behovet for et sammenhængende digeforløb langs med kysten kan samtidig udnyttes til at etablere en sammenhængende sti på eller langs digerne.

Digekoncept

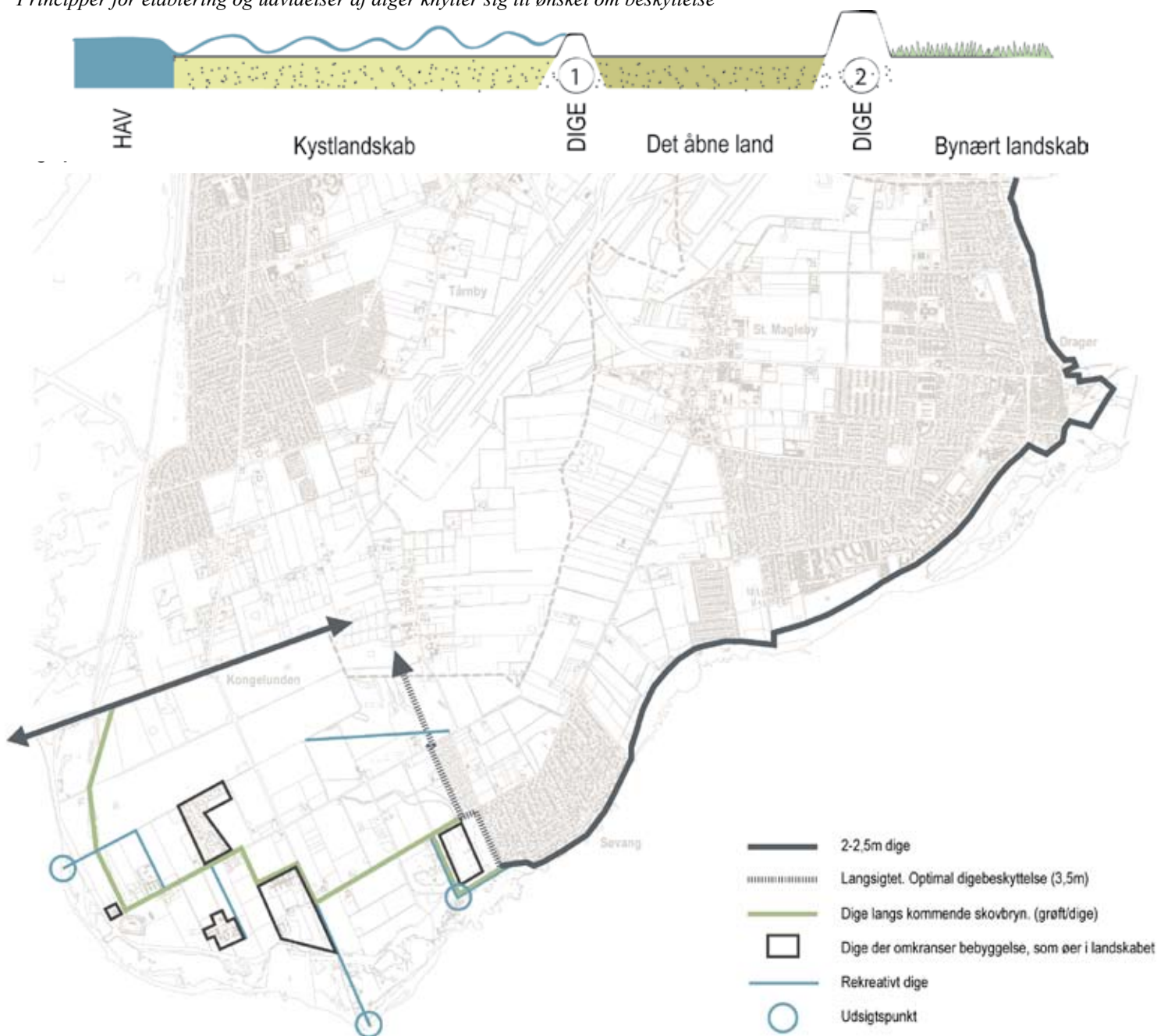
Forhøjning af eksisterende diger og placering af nye diger skaber i fremtiden en inddeling af kommunen i områder med varierende beskyttelsesniveau. Høj beskyttelse, hvor vandet holdes helt ude – de bynære landskaber, middel beskyttelse, hvor oversvømmelser kan forekomme - skovområderne og det åbne land, hvor oversvømmelser oftere vil forekomme og hvor det med tiden vil påvirke naturtyperne - det havpåvirkede dynami-

ske kystlandskab. Netop i kystlandskabet er værdierne knyttet til at landskabstyperne frit kan bevæge sig længere ind i land og genetablere sig i takt med at vandstanden stiger.

Hvor der ønskes yderligere beskyttelse, af særlige områder inden for kystlandskabet indpasses diger lokalt, eksempelvis sammen med plantning af levende hegn. Digetemaet benyttes yderligere til at lægge oplevelsesforløb ind i landskabet, hvor digerne med stier placeres for at give udsigt og understrege landskabsforløb.

Princip skitse

Principper for etablering og udvidelser af diger knytter sig til ønsket om beskyttelse



Udviklingskort



Stinettet

Stinettet udbygges med stier i alle kilerne. Der lægges vægt på oplevelser af naturtyper og kulturværdier samt sammenbinding af aktiviteter.

Tilgængelighed og sammenhæng

Landskaberne bindes sammen af kiler inden for kommunen og videre til nabokommunen. Hver kile byder på særlige naturtyper og oplevelsesværdier.

Fritidslandskaber

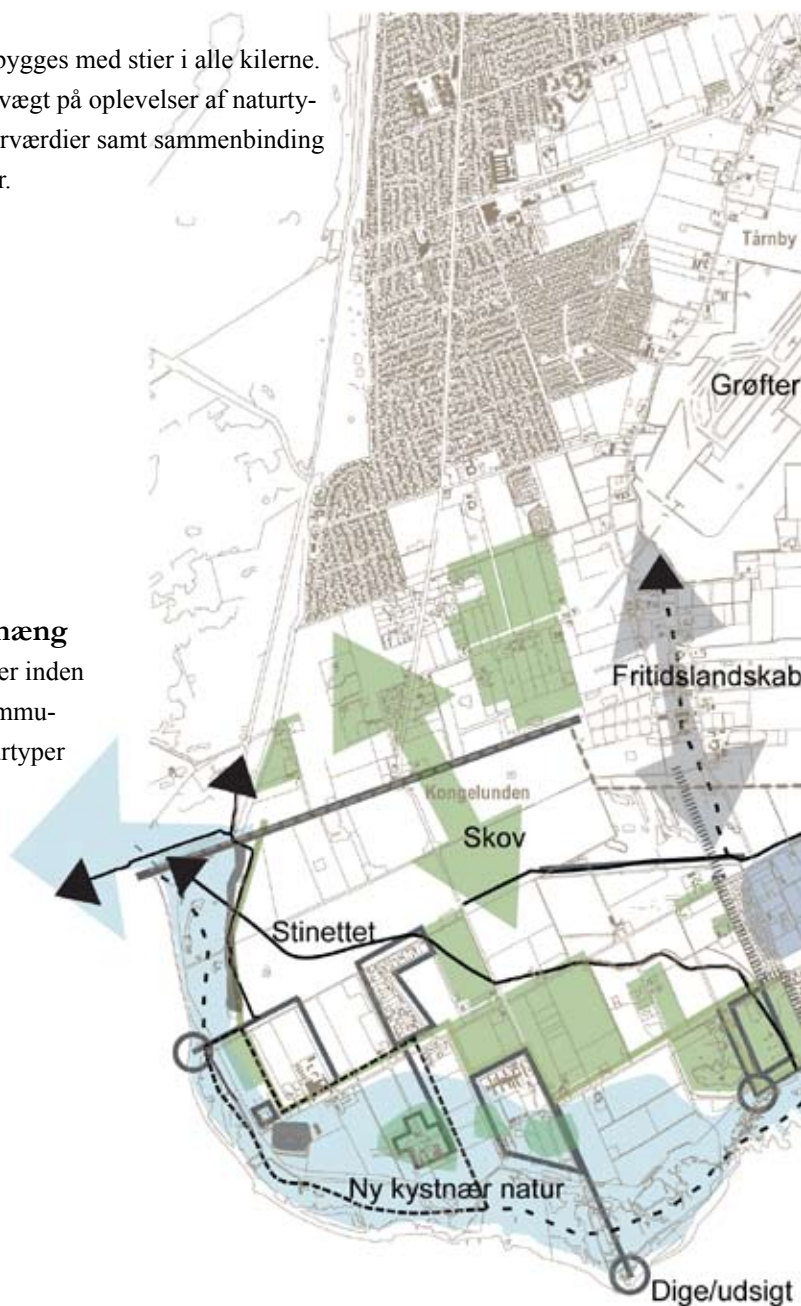
Golfbane, rideanlæg og andre muligheder for planlagte udendørs aktiviteter samles og udgør et aktivt landskab i både Dragør og Tårnby Kommuner med fritidstilbud til egne borgere og gæster. Til det nye dige gennem området kan knyttes nye aktivitets- og oplevelsesmuligheder.

Mere skov

Skovarealet forøges og bindes helt ned til kysten. Der bygges videre på den eksisterende skovs artssammensætning af eg og gran samt de lige hvidblomstrede skovbryn. I skovranden etableres grøfter og diger som sikrer skovområdet.

Ny kystnær natur

Den dynamiske kyst med strandenge får mulighed for frit at vandre og genetablere sig længere inde i land og der gives plads til nye naturområder i kystlandskabet. Herved forbliver oprindelige Øresundskyst dynamisk.





De bynære landskaber

De bynære landskaber udgør et aktivitetsbånd langs byen med god tilgængelig og nye oplevelsesmuligheder, hvor klimatilpasning i form af småsøer, et sportsområde mellem Dragør og St. Magleby samt andre landskabselementer som kælkebakker giver nye muligheder for sundhed, friluftsliv og naturoplevelser.

Kultur som tema

Den militære historie i kystzonen med befæstningsanlæg, skanser, forter, krudthuse og mere nutidige militæranlæg udgør en særlig egnskarakteristisk fortælling om kysttrækningen der kan formidles samlet.

Grøfter som tema

De øgede vandmængder gøres til et nyt element i landskabet frem for en begrænsning. Temaet med de eksisterende grøfter udbygges for at give nye landskabsoplevelser og for at håndtere vandet i landskabet.

Diger som tema

Digerne kommer til at præge landskabet mere fremover. Diger beskytter de bynære landskaber, det åbne land, og særlige områder i det dynamiske kystlandskab. Yderligere etableres nye rekreative diger med stier, hvorfra landskabet kan opleves.

- Mere skov
- Kystlandskabet
- Ny kystnær natur
- De bynære landskaber
- Fritidslandskaber
- Kultur som tema
- Dige
- Ex. Sti
- Natur sti
- Ny sti

Det vil vi gøre

Gennem en række konkrete handlinger tager vi udfordringen op for at skabe større sammenhæng mellem by og land, større sammenhæng imellem naturområderne økologisk og rekreativt, flere rekreative oplevelser, klimatilpasse landskabet, mere plads naturen, spændende dialog med borgerne samt formidler landskabets spændende historier. Handlinger der tilsammen understøtter en gunstig udvikling af Dragør Kommune.

Flere stier med oplevelser

Inden for hver kile skabes en rekreativ forbindelse der understreger kilens særlige værdier og oplevelsesmuligheder. Landskabets kulturhistorier formidles gennem kilernes hovedstiforbindelser. Yderligere sammenbindes kommunens landskaber med de omkringliggende landskaber i Tårnby Kommune og videre til København.

Mere skov

Skovarealet udbygges så Kongelunden bindes sammen helt til Søvang Skydebane. Herved opnås en rekreativ skovforbindelse helt fra Vestamager til kysten ved Søvang med Skanser og volde som motiv i skovbrynene.

Plads til naturen

Arealer der vil blive påvirket af klimaforandringer eller som opgives som landbrugsjord kan overgå til nye naturområder. Ved at forbedre naturen er det muligt af opnå miljømæssige fordele som forbedret vandkvalitet, grundvandsikring eller reduktion af CO₂.

Nye bynære rekreative områder

Byranden aktiveres som en aktivitets og sundhedskile med rekreative felter med mulighed for boldspil, engarealer til leg eller hundeluftning samt bufferarealer for mere vand som følge af klimaforandringer. Planlagte fritidsaktiviteter koncentrerer i området mellem Hollænderhallen og Maglebyhallen. By og land bindes sammen så det åbne land trækkes helt i byernes grønne områder.

Grøfter som tema

For at imødekomme de fremtidige klimaforandringer og øgede mængder vand i landskabet udbygges landbrugsfladen med flere og måske bredere grøfter, dels for at afvande de resterende landbrugsarealer så der er mulighed for at opretholde de landbrug der er så karakteristiske for området, dels for at tilføre landskabet et nyt tema, der bruger vandet aktivt i stedet for at se de øgede vandmængder som en begrænsning.

Hovedgrøften renoveres og gøres til et rekreativt landskabsselement med en tilknyttet stiforbindelse.

Klimatilpasning

Langs med strandengarealerne etableres diger inde i land så de naturlige kystprocesser opretholdes og det forsat vil være muligt at opleve den oprindelige Øresundskyst. Herved skabes der plads indadtil i landskabet så de værdifulde plantesamfund kan sprede sig og naturtyperne vandre frit, og samtidig opretholdes ligeledes de internationale forpligtigelser der er forbundet med de udpegede Natura 2000 arealer.

Digerne, der forhøjes langs Dragør og Søvang, bearbejdes landskabsarkitektonisk så de udgør et spændende element i byområderne og sikrer mulighed for at komme ned til kysten og opleve udsigten over vandet. På diget langs med kysten etableres en udsigt sti der visuelt forbinder kystlandskabet og det åbne land.

Borgerinddragelse

Borgerne inddrages i arbejdet med at styrke det grøn blå i kommunen gennem dialog, natur- og kulturvandring samt indhentning af ideer og inspiration til nye oplevelser.

Tværkommunalt samarbejde

Naturpleje og rekreativ tilgængelighed planlægges i et helhedsperspektiv. Der arbejdes i en Amager sammenhæng mellem de involverede Kommuner.

Kommuneplan

Vi vil:

Revidere de udpegede områder med landskabsværdier, naturværdier og kulturhistoriske værdier fra Regionplanen

Indarbejde de grøn blå kiler i afsnittet for det åbne land

Indarbejde forslag til nye stier i den samlede stiplanlægning

Kortlægge kommunens kulturarv som strategisk ressource i udviklingen af kommunen

Agenda 21

Vi vil:

Skabe initiativer der anvender mere vand i landskabet som et nyt landskabeligt element

Etablering af plejeplaner på nye naturområder

Kortlægning af hjertestier med anbefalinger til ruter koblet til sundhed på de nye stier og nye idrætsfunktioner i byranden

Give landskabet liv ved at formidle kulturarven og kommunens identitet i de grøn blå kiler

Andet

Vi vil:

Igangsætte by og landskabsvandring med lokale guider

Tage initiativer til borgerinddragelse, formidling og dialog om udviklingsmuligheder i det åbne land

Sætte fokus på oplevelseslandskabet fra København til Dragør – sammenhæng og tilgængelighed

Skabe et forum for tværfagligt og tværkommunalt samarbejde vedrørende det grønne og blå

Udforme en arkitekturpolitik for det åbne land.

Igangsættelse af helhedsplanlægning for de bynære landskaber