




NATURPARK AMAGER

Udviklingsstrategi

2013



Udarbejdet af

Naturstyrelsen Hovedstaden, Københavns Kommune, Tårnby Kommune, Dragør Kommune og By & Havn



Indholdsfortegnelse

Side		
06	NATURPARK AMAGER Naturen og byen Til glæde for alle	
08	Styrk naturen Naturen i dag Vision	
09	Bedre livskvalitet En større og grønnere by Vision	
10	Større tiltrækning Grøn attraktion Vision	
12	DE FIRE OMRÅDER Naturparken Amager Fælled Kalvebod Fælled Kongelunden Kyststrækningen til Dragør	
16	POTENTIALET Fuld glæde af naturen Flere besøgende Den store idé	
20	UDVIKLINGSSTRATEGI En samlet naturpark Overblik Infrastruktur Inspiration Nye traditioner	
22	Natur Naturen som omdrejningspunkt Eksempler på indsatser	
24	Naturformidling Naturformidling For alle aldre Hovedstadens største naturfagslokale Eksempler på indsatser	
26	Adgang til naturparken Bedre transport Princip for intensiv benyttelse Hovedindgange Nye muligheder i byranden	
30	Udflugtsmål og faciliteter Regional og lokal attration Vandområderne Den levende kyst Multifunktionelle faciliteter Støttepunkter Potentielle nye udflugtsmål Fastlæg udsigtspunkter og udsigtskiler	
36	Stier og bevægelsesmønstre Sekundært system af stier Forbind til andre områder Eksisterende hovedstier	
38	Årstider, hverdagsaktiviteter og nye traditioner En naturpark til alle fire årstider Store arrangementer Undervisning	
40	DET VIDERE ARBEJDE Ramme for udviklingen	

NATURPARK AMAGER UDVIKLINGSSTRATEGI



© Naturstyrelsen Hovedstaden, Københavns Kommune, Tårnby Kommune, Dragør Kommune og By & Havn – 2013

Udarbejdet af

Naturstyrelsen Hovedstaden, Københavns Kommune, Tårnby Kommune, Dragør Kommune og By & Havn – 2013

Produceret af

2+1 Idébureau

Tryksagen er miljømærket:





Forord

Naturområderne omfavner byen og giver os alle en direkte adgang til natur og friluftsliv.

Naturstyrelsen Hovedstaden, Københavns Kommune, Tårnby Kommune, Dragør Kommune og By & Havn er med denne udviklingsstrategi gået sammen i et partnerskab, der tager hånd om den langsigtede udvikling af de store områders enestående naturværdier og rum for friluftsliv. Vi vil samle områderne til en ny helhed: Naturpark Amager.

Til sammen danner områderne en helt enestående natur- og oplevelsespark i kraft af deres størrelse, naturkvalitet og tætte sammenhæng med bykvartererne rundt om. Naturen er allerede blevet effektivt sikret og beskyttet for eftertiden. Nu gælder det om i fællesskab at få det fulde udbytte af naturparken.

Vi ønsker med denne udviklingsstrategi at skabe en fælles ramme for vores fremtidige udvikling og pleje af arealerne. Vi vil skabe den bedst mulige kvalitet i områdets natur og samtidig give alle borgere gode muligheder for at se og forstå naturen på dens hjemmebane. Naturen i området har betydning for hele hovedstaden. Det er internationalt set enestående, at der findes så store naturværdier centralt i et storbyområde.

Vi tager udgangspunkt i sammenhængen mellem natur og by samt de gode forbindelser til andre rekreative områder. Til sammen giver det et væld af muligheder for aktiviteter og oplevelser. Vi vil sammen med nuværende og nye brugere udfolde potentialet i et område, der er let tilgængeligt fra byen, men som samtidig kan give den sjældne oplevelse af at være langt væk.

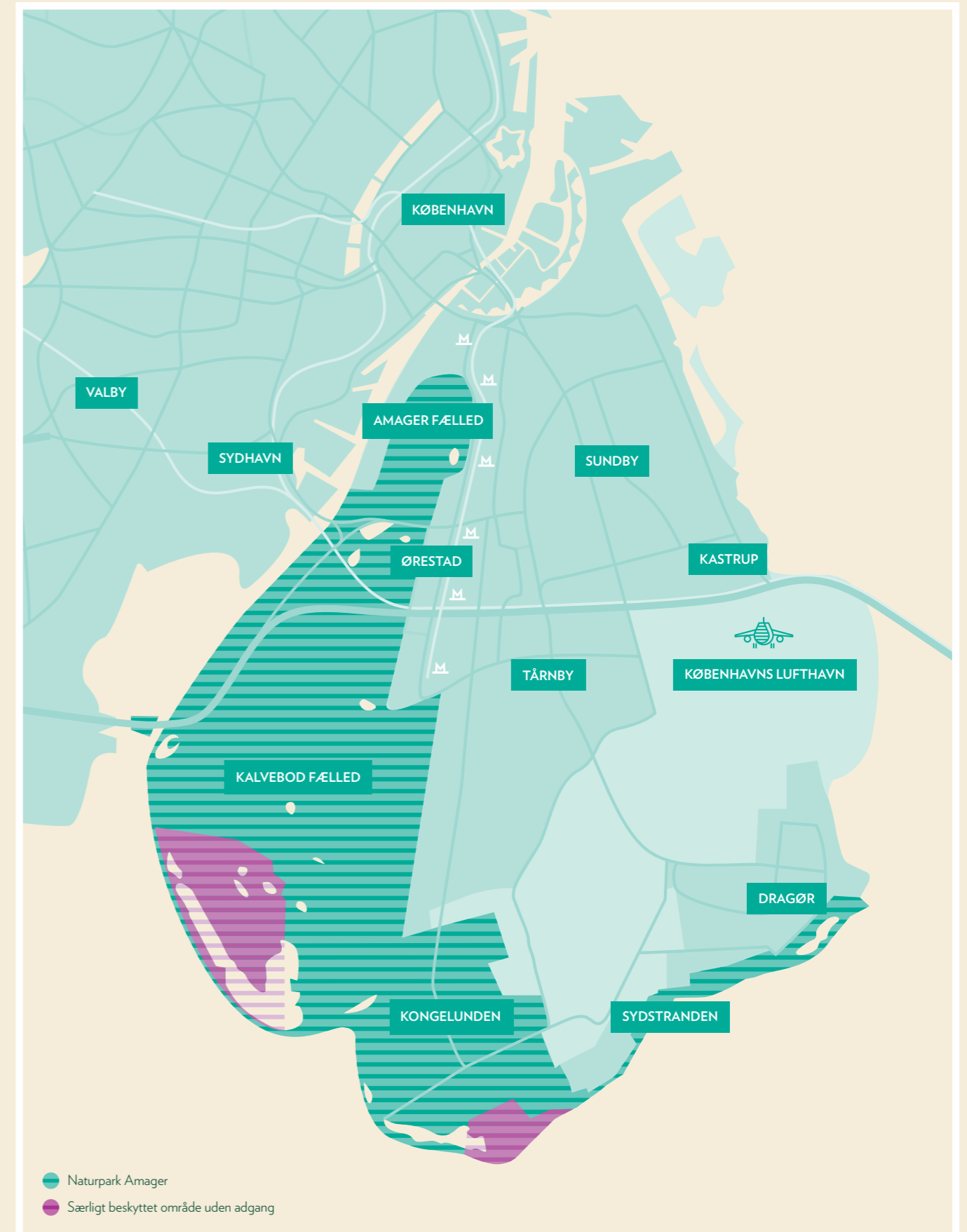
I hjertet af hovedstaden begynder en storslået natur. Den strækker sig fra Amager Fælled over Kalvebod Fælleds vidder til den lyse skov i Kongelunden og fortsætter helt til Dragør med det sydøstlige Amagers uspolerede kystlandskaber og de omgivende lavvandede havområder.



Sekspletet køllesværmer



Bekkasin



NATURPARK AMAGER



Naturen og byen

Amager Fælled, Kalvebod Fælled, Kongelunden og Dragør Sydstrand er tilsammen et naturområde med store kvaliteter. Naturparken er enestående navnlig i kraft af sin placering i byen omgivet af gamle og nye kvarterer, motorvej, lufthavn, etc. Kontrasten til omgivelserne er og skal være en væsentlig del af oplevelsen. Det gælder også kontraster i selve området: land og vand, det åbne og det tætte, høj puls og hvile, lige linjer og naturens former.

Naturens åbne vidder, skov og kyst er helt forskellige fra byen. Den er primært skabt af mennesker side om side med byudviklingen. Naturparken skal fortsat udvikles, så naturens kvalitet styrkes. Den skal være robust over for forandringer som fx klimænderinger, og der skal arbejdes med nytænkende ideer i plejen.

Særligt vigtige naturarealer skal holdes fri for færdsel og unødigt forstyrrelse. Men naturens kvalitet og udvikling skal også styrkes, ved at den opleves og værdsættes mere af byens befolkning. Man skal kunne finde ro og fordybelse i naturoplevelser.

Naturparken skal have sit eget liv og byde på overraskelser og variation. Der skal være plads til eksperimenter, fornyelse af friluftslivet og midlertidige anlæg og aktiviteter. Naturens møde med byen skal være ramme for særlige oplevelser og begivenheder.

Med sin enestående placering midt i byen og med havet i baghaven udgør Naturpark Amager en grøn vision om, at livskvalitet i storbyen kan sikres i pagt med naturen.



Til glæde for alle

Amager Fælled, Kalvebod Fælled, Kongelunden og Dragør Sydstrand skal opleves som en sammenhængende helhed, hvor områder med forskellig karakter supplerer hinanden. Udviklingen skal være åben for brugernes interesser og indflydelse. Og borgerne skal opleve at have indflydelse på naturparken og kunne være aktive med plejeopgaver eller gennem målrettet formidling i grupper, foreninger og brugerråd.

Oplevelser, friluftsliv og bevægelse i det fri skal være tilgængelige for alle. Naturparken skal tilbyde oplevelser, der ikke kræver særlige forudsætninger. Byens nærhed giver særlige muligheder for adgang, faciliteter og aktiviteter. Sammenhængen med byen skal styrkes, så naturområdets og byens kvaliteter supplerer hinanden. Naturparken skal tilbyde rammer for idræt og anden fysisk udfoldelse i organiseret og uorganiseret form, men også afslappet udendørs ophold i frisk luft og afstressende omgivelser.

Alle borgere skal have et bedre udbytte af disse natur- og friluftsområder. De skal lære naturparken at kende, have lyst til at bruge den og have let ved at komme dertil. Naturparken skal være attraktiv for mange brugere med forskellige ønsker og interesser. Naturformidling, faciliteter og begivenheder skal komme brugerne i møde.

Ikke to besøg er ens, men et besøg skal altid være en oplevelse, der giver lyst til at komme igen.



Plukning af vilde planter på Amager Fælled

Styrk naturen



Naturen i dag

Naturpark Amager har tre markante naturtyper:

- Fælledernes overdrevs- og engarealer, hvoraf den største del af Kalvebod Fælled er tidligere lavvandet og nu inddæmmet areal, og Amager Fælled var tidligere strandenge med kvæggræsning
- Plantageskoven Kongelunden og de vildtvoksende skove Pinse-skoven og Fasanskoven
- Kyststrækningen fra Kongelunden til Dragør, der er et naturligt skabt kystlandskab med strandenge og lagunesøer mv.

Med opgivelsen af fælledeerne som øvelsesterræn for militæret opstod et stort naturområde, hvor det vilde dyre- og planteliv har etableret og udviklet sig frem til byens kant.

Det er i dag muligt at opleve en variation af vildnis og plejede arealer, der indeholder sjældne planter og dyr – side om side med den moderne storby, metro og en lang række rekreative tilbud.

Den oprindelige Kongelund er anlagt som plantage – overvejende tilplantet med eg og gran – der skulle sikre brænde til det ellers skovløse Amager. Skovarealet er i nyere tid udvidet både mod nord og syd. Skoven tilbyder et udbygget stinet for såvel gående som cyklende og ridende.

Kyststrækningen fra Kongelundens forstrand til Dragør giver mulighed for at opleve den oprindelige Øresundskyst, der efterhånden ikke findes mange andre steder. I kystlandskabet, der er under stadig udvikling med sandrevler og lagunesøer, kan man opleve stor mangfoldighed af fugle og planter.

Områder i den sydvestlige del af Kalvebod Fælled og ved sydspidsen af Amager er særligt beskyttet som naturområde. Den største del af den øvrige naturpark er fredet, men det betyder ikke, at vi lader naturen udvikle sig på egen hånd. Tværtimod gør vi i dag en organiseret indsats for at pleje strandengene, så der opnås et åbent landskab og dyrelivets vilkår sikres.



Vision

- Naturen skal styrkes med yderligere mangfoldighed i plante- og dyrelivet, samtidig med at levevilkårene for de sjældne og beskyttede arter fastholdes og forbedres. Dette sikres blandt andet gennem benyttelse af de mest optimale plejemetoder i den daglige drift
- Moderne information og naturformidling skal skabe stor interesse og engagement
- De mange engagerede besøgende vil være de bedste ambassadører for at beskytte og udbrede kendskabet til området
- Hvad enten man i fremtiden bruger naturen i hverdagen, er fagmand på naturområdet eller besøger området som storbyturist, forestiller vi os, at man vil kunne få helt enestående naturoplevelser i landskaber, man ellers sjældent oplever integreret i en storby

Vi skal finde en balance, hvor flere besøgende kan gå hånd i hånd med bedre forhold for dyr og planter. Når flere får glæde af oplevelser i naturen, vil der også være flere til at passe på naturen.

Bedre livskvalitet



En større og grønnere by

Naturparkens områder er tilgængelige døgnet rundt, og de er tilgængelige via metro, busser og p-pladser. Et net af cykel- og gangstier igennem og inde i området har sammenhæng med cykelstier og -ruter fra Indre By, Vestvolden og hele Amager.

Områderne bruges i dag primært til naturoplevelser og naturformidling, picnic-ture, motion og badning. Men det bruges også til modelflyvning, hundeluftning, jagt og fiskeri, golf, kite-surfing, rollespil – og til indsamling af spiselige urter og blomster.

Naturtyperne, kyststrækningerne og vandet – og naturparkens vidtstrakt- heds – giver mulighed for mangeartede og pladskrævende aktiviteter.

Ved at udtænke og udvikle oplevelser og aktiviteter i grønne omgivelser, der strækker sig over 20-30 kilometer, vil området kunne bidrage til at imødekomme målsætninger og ønsker inden for uddannelse, sundhed, fritid og kultur. Alt sammen i samspil med de tilstødende byområder.



Vision

- Naturpark Amager skal i fremtiden spille en større rolle i borgernes fysiske og mentale helbred ved at imødekomme en bred vifte af behov, der ellers ikke er plads og ro til i storbyen.
- Med baggrund i Naturpark Amagers størrelse og udstrækningen skal naturparken kunne tilbyde naturskønne og rolige områder til fordybelse og ro, og steder i naturen hvor motion og fritids-interesser kan dyrkes året rundt på alle tænkelige måder og styrke befolkningens sundhed.
- Naturparken skal udvikles til at være hovedstadens største åbne naturfagslokale, så kommende storbygenerationer får større viden og fornemmelse for naturen. Dette vil støtte hovedstaden som bæredygtig by.

Befolkningen og dens behov udvikler sig. Med en mere aktiv livsstil får Naturpark Amager større betydning for borgerne. Vi skal udvikle naturparken som storbyens grønne åndehul, der giver rum for såvel fordybelse i naturen som fysisk udfoldelse – og dermed forebyggende sundhed.

Større tiltrækning



Grøn attraktion

Hovedstaden har forvandlet sig fra industriel havneby til en grøn og rekreativ vidensby. Cykelstier, nye grønne byrum, havnebade, søbade, Den Blå Planet, Københavns Befæstning og en levende Amager Strandpark er synlige beviser på, at vi de seneste år har formået at skabe en grøn storbykultur med mennesket, naturen og sundheden i centrum – en storbykultur, der i dag bliver efterspurgt i resten af verden.

Grøn storbyturisme er en voksende turismeform, og den store succes for ny nordisk mad har skabt øget interesse for den nordiske natur og dens smagsoplevelser.

Vi opholder os længere og er mere aktive i byens rum end for tyve år siden. Aktivitetsstigningen vil efter alt at dømmes fortsætte.

Selv om Naturpark Amager ligger i naturlig forlængelse af hovedstadens grønne udvikling, så er området i dag et relativt uudforsket område for borgere og besøgende. Der er her en særlig mulighed for at tiltrække indbyggere og besøgende, der søger udflugtsmål og vil afprøve nye kombinationer af storbyliv og naturliv.



Vision

- Naturpark Amager skal i fremtiden være kendt af alle hovedstadens borgere – området skal benyttes og besøges af langt flere end i dag.
- Der skal udvikles nye traditioner og begivenheder, der er forankret i stedets særlige natur, og som kombinerer områdets natur med storbykulturen.
- Naturpark Amager skal være områdets natur- og fritidstilbud fremover og give et endnu større bidrag til hovedstadsområdets samlede tiltrækning.
- Naturpark Amager skal være et bidrag til branding af hovedstadsområdet som international grøn storby.



Ørestad Syd på kanten af fælleden

Vi skal styrke hovedstadens tiltrækningsevne. Vi skal tiltrække nye brugere og borgere, nye grønne storbyturister og nye investeringer til en grøn hovedstad. Vi skal gå forrest med nye løsninger og idéer til, hvordan et grønt storbyliv og en styrket natur kan gå hånd i hånd.



Naturcenter Vestamager

DE FIRE OMRÅDER



Naturparken

Naturområderne i Naturpark Amager har forskellig historie og karakter, og de byder på forskellige muligheder. Det gælder både i forhold til at forøge naturkvaliteten og til at skabe flere muligheder for oplevelser og aktiviteter.

Naturpark Amager dækker 3.000 hektar – uden at tælle vandarealerne med. Til sammenligning er Dyrehaven godt 1.000 hektar, Berlins Tiergarten 200 hektar, New Yorks Central Park 350 hektar og Wiens Prater 600 hektar. Hvis man cykler hele vejen fra nord til sydøst, bliver det en tur på ca. 25 km. Naturpark Amager er med andre ord rigtig stor.



Amager Fælled

Det oprindelige Sundby Overdrev var en strandeng, der blev brugt til kvæggræsning indtil 1920'erne. Arealet blev siden 1680 anvendt til militære øvelser. Fra 1950'erne blev vandområdet fra Sjællandsbroen til den gamle kyst fyldt op med dagrenovation og bygningsaffald, så området voksede til det nuværende Amager Fælled. Siden 1989 har arealet været udlagt til rekreative formål. Med udviklingen af Ørestad siden da er der skabt en tæt sammenhæng mellem by og fælled.

Naturen har med tiden udviklet sig til at indeholde naturtyper som overdrev, moser og enge. Der er et varieret plante- og dyreliv, som giver fine muligheder for at opleve sangfugle i krattet, pungmejser ved Grønjordsøen og sjældne planter som Brændeskærm.

I dag findes der en lang række rekreative tilbud på Amager Fælled – eksempelvis fodboldbaner og boldfælder, BMX-baner og ridemuligheder, samt haveforeninger og et vandrehjem. Der er også mulighed for at samle spiselige urter og bær, samt fra de centralt liggende høje at få udsigt over det flade landskab.



Kalvebod Fælled

Størstedelen af Kalvebod Fælled er tidligere lavvandet hav, som fra 1944 blev inddæmmet. Den østlige del af området er den gamle kyst med strandengsoverdrev, der oprindeligt var fællesgræsning. Området udviklede sig hurtigt fra åbne sand- og mudderflader til strandengsoverdrev og senere til rørskov, pilekrat og birkeskov.

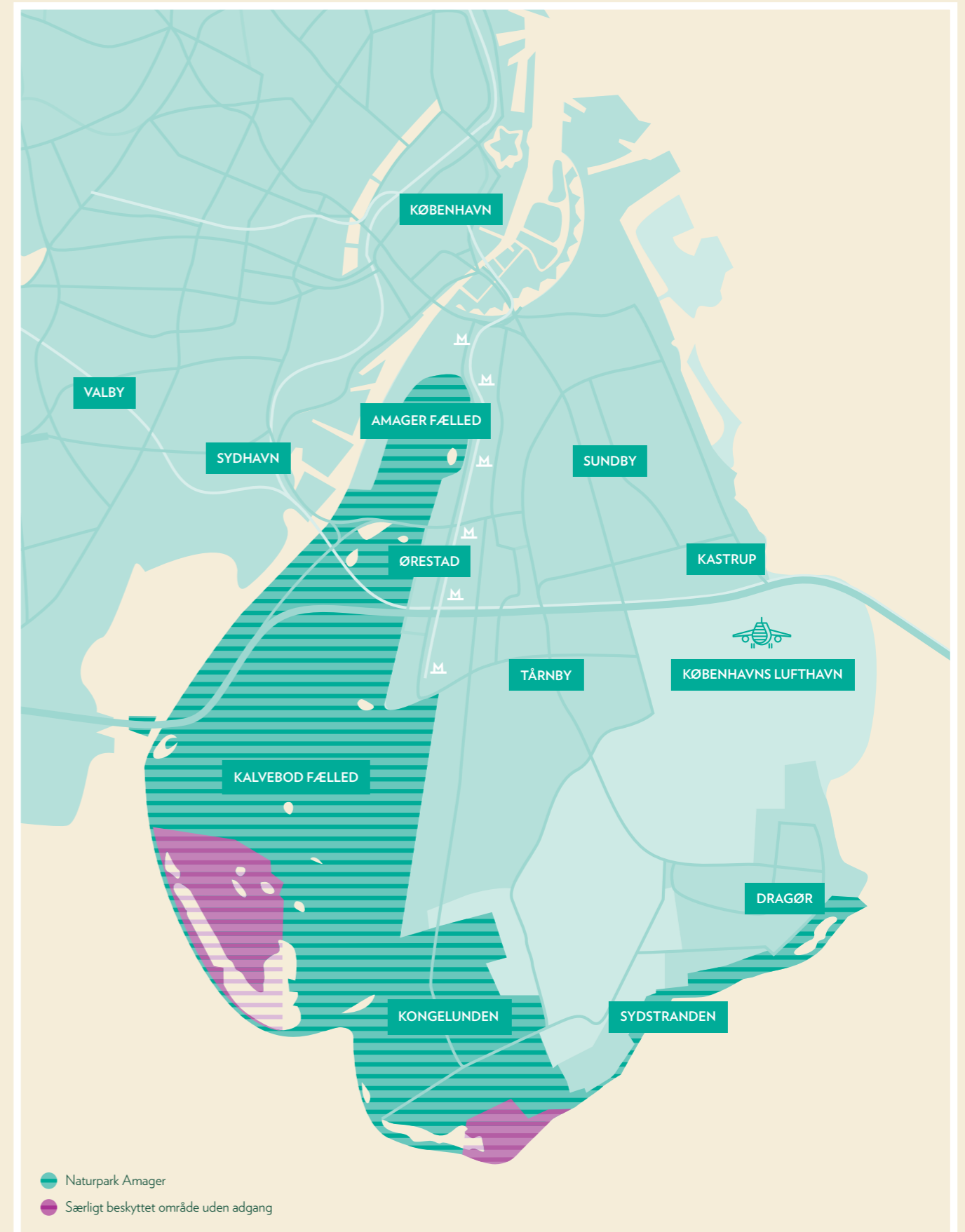
Kalvebod Fælled blev indtil 1983 forvaltet af militæret og brugt til skydning med granater frem til 1970'erne. I den periode skete der ikke egentlig naturpleje ud over plantning af lidt bevoksning til vildt.

Naturstyrelsen overtog området i 1983 og begyndte kort efter at plante skov. Pinseskoven i syd og Fasanskoven i nord er Kalvebod Fælleds eneste områder udlagt til skov. Fra 1986 blev der udsat dådyr for at standse den naturlige opvækst af skov. Det viste sig hurtigt, at de ikke kunne holde træerne nede, så fra 1990 udvidede man naturplejen med husdyrgræsning i Klydesø-området. I dag er der indhegnet ca. 1.200 hektar, der om sommeren græsses af kvæg, får og heste.

I den samme periode er der kommet nogle store anlæg til, som Øresundsforbindelsen, der bidrager til områdets særlige karakter – motorvej med højbro over Kalveboderne og jernbane i områdets nordlige del. Avedøreværket på Sjællandssiden udgør en karakteristisk kontrast til naturområdet. Det menneskeskabte dige, der sikrer en stor del af Amager imod oversvømmelse, er også et markant anlæg i området.

Kalvebod Fælled blev åbnet for besøgende i 1984. Der er siden anlagt mange cykelstier og publikumsfaciliteter, herunder en naturlegeplads, fugletårne, sheltere og bålsteder. I perioden 1991-2006 blev der anlagt et Naturcenter med friluftshus, traktørsted og naturskoler. Naturcenteret ligger 5 minutters gang fra Vestamager Station, så der er let adgang for hovedstadens befolkning.

Fremsyn og tilfældigheder har givet os et stort og varieret naturområde lige rundt om hjørnet. Nu er det på tide at samle de fire områder til én naturpark.





Kongelunden

Kongelunden er plantet i to omgange. Først blev 160 hektar anlagt som privat skov i perioden 1818-45. Det oprindelige formål med etableringen af Kongelunden var at sikre en lokal brændeforsyning til det ellers skovløse Amager.

Fra 1989 til i dag er der tilplantet yderligere 164 hektar i Dragør og Tårnby kommuner. Kongelunden er hovedsageligt løvskov med mindre partier gran og fyr. I dag er der især friluftsmæssige interesser i Kongelunden, og der er anlagt enkelte faciliteter til brugerne. Kongelunden er én af landets meget besøgte skove.

Kysten har stor rekreativ værdi. Der er en bred vifte af tilbud, herunder fugletårne, badestrande, badeanstalt og badebroer.



Kyststrækningen til Dragør




Kyststrækningen til Dragør

Kysten på Sydamerger fra Dragør by og til stranden ud for Kongelunden er et naturligt skabt landskab med sandstrande- og revler, strandvolde, laguner og strandenge. Kysten er under stadig udvikling, og havet omkring Sydamerger er meget lavvandet langt ud fra kysten. Det uregulerede kystlandskab er et af de sidste langs Øresund.

Kysten er et vigtig yngle- og rasteområde for fugle, og kystlandskabet er rigt på plantearter. Sammen med den karakteristiske bevoksning af blandt andet hvidtjørn og vild kørvel giver det smukke oplevelser af årstidernes vekslen i naturen. For at sikre områdernes åbne karakter plejes naturen gennem afgræsning med får og kvæg suppleret med slåning med maskine.

Kyststrækningen indeholder også kulturspor. Dragør Sydstrand har tangdiger til beskyttelse af enge brugt til blegning. Dragør Fort, Kongelundsfortet og en række skanser mv. er en del af befæstningsringen omkring København. Dertil kommer militærets nyere anlæg ved Aflandshage (lukket for offentligheden). Kongelundsfortet er i dag udsigtspunkt og støttepunkt for mange naturaktiviteter for børn og unge.

Kysten har stor rekreativ værdi. Der er en bred vifte af tilbud, herunder fugletårne, badestrande, badeanstalt og badebroer. Orienteringen af kyststrækningen ved Sydvestpynten gør kysten til en god lokalitet for kitesurfing. På grund af det lave vand sejles der især med kajaker langs kysten. Fra Dragør til Søvang løber en kyststi, der fortsætter gennem Kongelunden til Vestamerger. På strækningen er der to restauranter/caféer.



Kongelunden

POTENTIALIALET



Fuld glæde af naturen

Udbyttet af Naturpark Amager kan blive bedre. Det er baggrunden for, at Naturstyrelsen Hovedstaden, Københavns Kommune, Tårnby Kommune, Dragør Kommune og By & Havn vil forbedre samarbejdet om områderne og udvikle områderne ud fra en samlet udviklingsstrategi.

Alle parter ejer eller forvalter arealer og anlæg i og på kanten af områderne. I dag driver vi områderne ud fra forskellige planer, og selv om der løbende har været en god kontakt mellem parterne, så er der i dag ingen samlede mål for området.

Med partnerskabet kan vi skabe en bedre naturpark for både natur og mennesker. På tværs af de formelle men usynlige grænser arbejder vi for en samlet naturpark, hvor aktive områder og områder med ro og uforstyrret natur supplerer hinanden.



Flere besøgende

Der ligger en udfordring i at indfri det rekreative potentiale i Naturpark Amager. På trods af de åbenlyse kvaliteter og nærheden til byområder med mange borgere, bliver store dele af naturparken ikke brugt særlig meget. Og mange af hovedstadens borgere har aldrig besøgt naturparken. Det gælder for over halvdelen af dem, der bor mere end to kilometer væk.

Nogle brugere kommer tit i naturparken. De har måske en særlig interesse i naturen eller udøver en friluftaktivitet, som der er god plads til her. Andre hyppige brugere er naboer, fx beboere fra den omgivende by, skoler og institutioner i nærområderne. Her ligger et særligt kendskab til områderne, som det er vigtigt at drage nytte af i processen med at forbedre kvaliteten og gøre området mere kendt og attraktivt for storbyens øvrige indbyggere.



Den store idé

Vi vil styrke den rekreative brug på tværs af grænserne mellem de enkelte områder og på tværs af grænsen mellem by og natur. Friluftslivet kan styres mod de bedst egnede områder. Sårbar natur kan holdes fri for færdsel, så både mennesker og natur får gavn deraf. I forhold til i dag, hvor mange besøg er koncentreret om nogle få steder som Naturcenteret, ligger der et stort potentiale i at forbedre kendskabet til andre dele af Naturpark Amager og gøre det lettere at komme rundt.

Der er også muligheder for at binde Naturpark Amager bedre sammen med andre rekreative områder, så den bliver en naturlig del af en udflugt eller længere cykel- eller måske sejltur. Samspillet med vandområderne kan blive meget bedre, og områder som Vestvolden og Amager Strandpark er ikke langt væk.

Alle områderne i Naturpark Amager har meget at byde på. Det gælder både i forhold til de dyre- og plantearter, som har hjemme her, og for de over 1 million mennesker, der bor så tæt på, at områderne let kan være mål for en udflugt. Men udbyttet kan blive meget bedre, end det er i dag.



Ved vildtreservatet på Kalvebod Fælled



Kyststrækningen ved Kalvebod Fælled



Snelandskab på Kalvebod Fælled

UDVIKLINGSSTRATEGI



En samlet naturpark

Den fælles vision mellem parterne bag naturparken sikrer, at beslutninger om fremtidig brug og fremtidige initiativer i forhold til natur og friluftsliv tages inden for rammerne af den fælles udviklingsstrategi. Det gælder for kommende kommuneplaner, plejeplaner og den generelle drift af områderne. Men det gælder også for etableringen af nye aktiviteter og faciliteter i naturparkens område. De nye faciliteter og aktiviteter skal understøtte områdets særlige kvaliteter og opfordre brugere til at gå på opdagelse i de forskelligartede naturtyper.



Overblik

Naturpark Amagers størrelse og variation er en kvalitet, der skal fastholdes. Samtidig er det som besøgende vigtigt, at man præsenteres for området på en måde, der giver overblik og fortæller, hvor man som besøgende finder relevante oplevelser. Det kan ske gennem skiltning og information i området samt åben og tilgængelig kommunikation om aktuelle oplevelser i Naturparken.

Vi skal undersøge, om eksisterende platforme kan udvikles til at fungere som et sted, hvor alle offentlige aktiviteter kan annonceres. Vi vil arbejde for at skabe en fælles grafisk identitet, så skiltningen overalt i Naturpark Amager medvirker til at skabe en fælles identitet for naturparken på tværs af kommunegrænserne. Man skal ikke være i tvivl om, hvor man befinder sig. Den fælles identitet skal afspejles i den offentlige kommunikation, fx i foldere, pjecer, hjemmeside og apps.

Vi har valgt, at give naturområderne fællesbetegnelsen Naturpark Amager. Det fælles navn for Naturpark Amager bidrager til at samle området. Med Naturpark signalerer vi, at naturen er det væsentligste element, og at naturen prioriteres højest i projektet. Samtidig fortæller stedsbetegnelsen Amager, hvor naturparken er placeret uden at tage hensyn til, hvor kommunegrænserne løber.



Infrastruktur

Vi skal binde områdets infrastruktur sammen. Der skal arbejdes for at skabe en større sammenhæng mellem Amager Fælled og Kalvebod Fælled. Der er desuden mulighed for at udvikle stisystemet, så det fungerer bedre end i dag; både så vi undgår uønskede situationer mellem brugergrupper, men også så stisystemets udformning er med til at beskytte naturen.



Inspiration

Vi er overbeviste om Naturpark Amagers internationale potentiale. Det er enestående, at så stort et naturområde ligger så tæt på en storby og er så tæt integreret i byen. Naturparken kan blive et foregangseksempel på et bæredygtigt samarbejde mellem myndigheder, grundejere og brugere om at sikre og videreudvikle et storbyært naturområdes kvaliteter og potentialer.

Udviklingsstrategien skal blive en integreret del af kommunernes planlægning. Det giver grundlaget for en langsigtet strategisk planlægning for stiforbindelser og adgangsforhold fra de omkringliggende byområder til Naturpark Amager. Og det muliggør detaljeret planlægning for de helt nære byområder, så vi opnår bedre samspil mellem byområderne og naturen.

Vi skal udvikle et formaliseret samarbejde på tværs af de nuværende ejendomsstrukturer. Det vil sikre en helhedsorienteret drift og pleje af arealerne, og det vil gøre det betydeligt enklere at opnå de ønskede mål, nemlig at skabe bedre sammenhæng fysisk og mentalt mellem områderne. Det giver også et bedre grundlag for at markedsføre hele Naturpark Amager til gavn for naturen, brugerne og hele hovedstadsområdet.

Naturpark Amager skal fremstå som et samlet område, så brugere og natur ikke mærker kommunegrænser og overgange i ejerskab.



Nye traditioner

De særlige oplevelser, traditioner og steder, som vi kun kan opleve i Naturpark Amager, og som vi derfor forbinder med naturparken, skal synliggøres og udvikles. Det gælder det fantastiske fugleliv, sjældne dyr og planter, land art (Alfio Bonanno) og det gælder kontrasten mellem bynær natur og roen i det store landskab. Nye traditioner, som i højere grad får besøgende ud i større dele af området. Og det gælder naturfagsfaciliteter i forskellige naturtyper.

En synliggørelse bidrager til at give Naturpark Amager en samlet identitet for dem, der endnu ikke kender det storslåede område.



Åbne vidder på Kalvebod Fælled

Natur



Naturen som omdrejningspunkt

Naturpark Amager rummer unik natur tæt på storbyen. Overdrevslandskabet med kratbevoksning, vådområder, store vidder med enkeltstående træer og græssende dyr, birkeskov og gammel egeskov med alle de dyre og plantearter, som kendetegner disse naturtyper. Lignende natur i den størrelse findes ikke andre steder omkring København. Det er disse unikke naturtyper og deres betydning, som vi skal formidle. Naturparken rummer natur, der er af international betydning. Og hovedstaden medvirker således til at løfte biodiversitetsopgaver, der er af europæisk og måske endda global betydning.

Naturen i Naturpark Amager skal styrkes på flere måder. Færdsel kan reguleres ved yderligere anlæg af stier, så publikum ledes uden om de mest sårbare områder, og der kan være tale om at indskrænke offentlighedens adgang på særligt følsomme arealer.

Der skal udarbejdes indsatsprogrammer for hele og dele af naturparken. Relevante interesseorganisationer vil blive inddraget i dette arbejde.

Naturen er omdrejningspunkt for udviklingen af Naturpark Amager. Det væsentligste mål for projektet er, at flere borgere opdager og oplever de muligheder naturen tilbyder i naturparkens områder.



Eksempler på indsatser

Klimatilpasning kan løse vandmanglen på Kalvebod Fælleds strandenge i de følsomme forårsmåneder, ved at tilføre oppumpet grundvand fra nærliggende vejanlæg. Samtidig skal det undersøges om Kalvebod Fælled kan fungere som bufferzone for oplandet, i tilfælde af ekstreme nedbørsituationer, som forventes at hænde oftere i fremtiden.

Tiltag for særlige arter, fx kan en tidligere sprænggrotte indrettes til ynglende og overvintrende flagermus. Der skal samtidig indtænkes formidling af flagermus på stedet. Ved flagermusegrotten kan indrettes med faciliteter til glæde for publikum, så området kan blive et kommende udflugtsmål.

Bekæmpelse af invasive arter, herunder gyldenris, rynket rose, bjørneklo, japansk pileurt og mink. Der skal skabes overblik over udbredelsen og udarbejdes en plan for bekæmpelse af de enkelte arter.

Ræve udgør en særlig trussel for de jordrugende engfugle. Reguleringen af rævebestanden kan fortsættes og udvikles. Eksempelvis kan det undersøges, om det er muligt at etablere rævesikre øer i naturparken.

Tilgroning af særlige naturtyper, fx Grønjordssøen, kan ryddes for uønskede tagrør, og øvrige lysåbne naturtyper kan plejes derefter.

Særlige botaniske værdier kortlægges, herunder brændeskærm, øresunds hønsetarn, blå iris, kødfarvet gøgeurt, og der laves plejeplaner for disse.

Paddevandhuller og mindre søer kortlægges, og der udarbejdes indsatsprogrammer for pleje og nyanlæg.

Mulighed for reintroduktion af arter til naturparken herunder strandtudse.



Vild kørvel i fuld blomst på strandene ved Dragør Sydstrand



Iris



Vejrandøje

Naturformidling



Naturformidling

Naturpark Amager rummer i dag mange former for formidling af natur og kultur. Der er både den direkte formidling, hvor naturvejledere og andre står ansigt til ansigt med deltagere, og den indirekte formidling gennem IT, foldere, plancher og udstillinger. Formidlingen er tilrettelagt efter de besøgende målgrupper.

I hverdagen er det mest daginstitutioner og skoler der benytter formidlings tilbuddene, mens det i weekender og ferier er andre grupper. Fordelene ved at Naturskolerne ligger side om side med andre formidlingsenheder udnyttes gensidigt.



For alle aldre

Naturpark Amager har mange grundlæggende kvaliteter, som skal synliggøres og perspektiveres ud fra de besøgendes behov. Dette sikres blandt andet via naturformidling

Derfor er det helt nødvendigt at man i en alder fra 0 til 100 år engageres i naturområdet og får viden og forståelse for områdets natur, værdier, følsomhed og muligheder. Det skal vi opnå gennem oplevelse, formidling, inddragelse, aktiviteter, traditioner, events, nytænkning og bevidst anvendelse i forholdet til fx sundhed, inklusion, naturforståelse, livskvalitet, attraktiv storby.



Hovedstadens største naturfagslokale

Naturformidlerne i området har tæt kontakt til engagerede personer med interesse for natur og formidling. Kontakten sikrer løbende nyskabelse af formidlingstilbud, fx overvågning af vildt, registrering af planter af national og international betydning.

Særligt Naturskolerne muliggør, at daginstitutioner og skoler kan flytte en del af det pædagogiske arbejde ind i området. Der er tradition for at naturvejledere og pædagogisk personale skaber læring for børn og unge, både naturfagligt og alment.

Læringsmiljøerne kan være støttepunkter for friluftslivet, som fx overnatningspladser, shelters, fortællesteder, landart, skjul, mm.



Eksempler på indsatser

Børn og unge 0 – 18 år. Børn og unge udgør 20% af befolkningen og kan blive nutiden og fremtidens helt store brugergruppe af naturparken. Naturområdet har som faglig ramme stor attraktionsværdi for skoler og institutioner.

Natur og menneske. Naturvejledning og aktiviteter for familier, voksne og borgergrupper i samarbejde med interessenter, foreninger og partnere med fokus på naturområdets natur og kulturelle tjenester – friluftsliv, oplevelser, æstetiske værdier, hobbyer, rekreation, sundhed, fællesskab, kunst, mad, turisme, virksomhedsbesøg, åndelige oplevelser.

Borgerinddragelse. Børn, unge og borgere i almindelighed skal inddrages reelt i områdets udvikling, pasning og pleje, der skal bidrage til engagement, viden og merværdi. Inddragelsen rummer naturpleje, arbejdet for biologisk mangfoldighed, naturregistrering, rydning af affald og udformning af aktiviteter, løsninger og design. Der skal skabes en gunstig ramme for den frivillige indsats.

Events, arrangementer, traditioner og forandring. Hvert år arrangeres en række arrangementer og events, som dels bundes i traditioner og genkendelse. Det kan eksempelvis være et motionsløb, kulturnat, Sankt Hansbål eller festivaller. Og dels opererer med en række "spontane" arrangementer, som gør det afvekslende og nyskabende kulturelt afhængigt af ressourcer, partnere og muligheder både på land- og vandsiden. Eksempelvis musik, teater, naturvejledning, cykelture, Øresunds-regionale- og internationale arrangementer.

Direkte og indirekte formidling. Den levende formidling understøttes af IT, informationstavler, undervisningsmaterialer. Faciliteterne skal kunne bruges året rundt på de fleste af døgnetimer.

Naturpark Amager skal integreres som en del af hovedstadens bæredygtige byudvikling og grønne vækst.



Formidling i naturen

Adgang til naturparken



Bedre transport

Naturpark Amager har med fem forskellige metrostationer og busbetjening langs området gode trafikale forhold for både offentlige og private transportmidler, men området skal gøres endnu mere tilgængeligt. Det er uanset, om man er gennemkørende cyklist på vej til og fra arbejde, om det er børnehaven eller skoleklassen, der skal ud i naturen, eller om man besøger naturparken for første gang som deltager i et større arrangement.

Det skal fortsat være muligt at komme til Naturpark Amager med metro, cykel, bus og bil. Det er ambitionen at forbedre adgangen gennem skilning, sammenhængende cykelstier og forbedrede parkeringsmuligheder, ligesom der skal arbejdes med adgangen fra vandsiden.



Princip for intensiv benyttelse

Med udgangspunkt i de seks hovedindgange illustrerer kortet, at jo tættere man er på indgangene, desto flere besøgende og behov er der for diverse funktioner. Nogle af disse funktioner vil være af generel og almen karakter, mens andre kan variere, afhængig af hvilken hovedindgang, der tales om.

Princippet understøtter visionen om at flere besøgende skal bevæge sig længere ud i naturen, samtidig med at de fleste aktiviteter skal findes tæt på hovedindgangene.

Man kan komme til naturområdet på mange forskellige måder. Man kan komme langvejs fra eller fra den nære omgivende by.



Hovedindgange

Der er i dag over 120 indgange til Naturpark Amager. Nogle kan udvikles til egentlige hovedindgange, andre er mindre indgange, og endelig er der en del trampestier ind i området.

Det er ambitionen, at der skal være et antal hovedindgange, som giver identitet til Naturpark Amager, og som skaber den genkendelse, som vi fx kender det fra de røde låger i Dyrehaven.

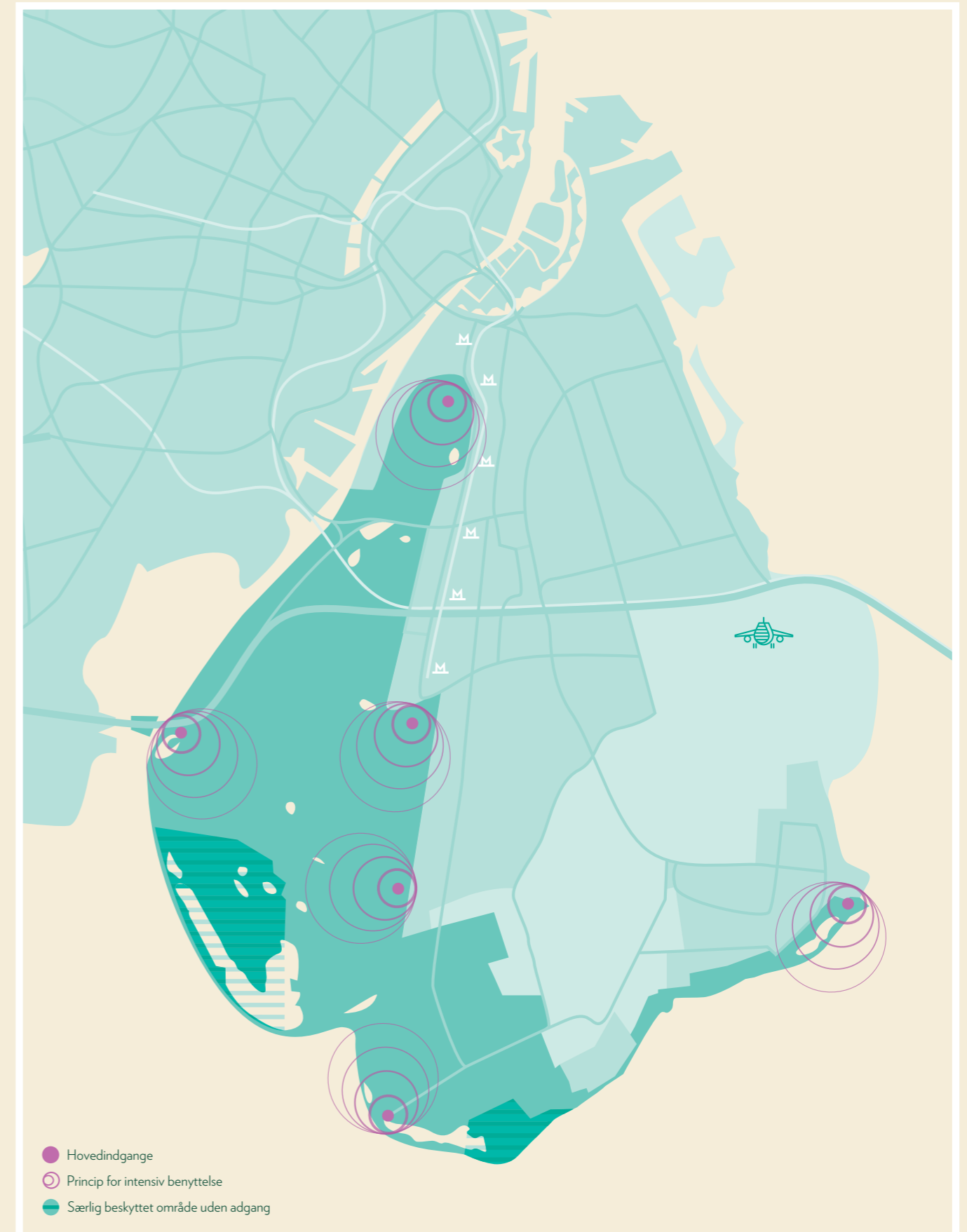
Hovedindgangene kan være tilpasset den situation og natur, som de er placeret i, men med en fælles genkendelighed. Koblet til hovedindgangene vil der kunne placeres faciliteter, der byder de besøgende velkommen i Naturpark Amager.

Der udpeges seks hovedindgange ved henholdsvis:

- DR/KU
- ved metrostation Vestamager
- ved Ugandavej / Hilversumsvej
- for enden af cykelstien langs Kalveboderne
- ved Kongelundsfortet
- ved Dragør Søbad

Alle seks hovedindgange skal markere overgangen til det fælles rekreative areal. Indgangene skal desuden fungere som støttepunkt for information om Naturpark Amager (fx områdekort, udlån af naturgrej, cykeludlejning, aktiviteter og regler).

De seks hovedindgange giver adgang til en mangfoldighed af naturoplevelser og udfoldelsesmuligheder. Der igangsættes et udviklingsarbejde omkring udformningen, indholdet og finansieringen af de nye hovedindgange.





Nye muligheder i byranden

Naturområdet er omgivet af by. Den tætte by ligger mod nord og langs Ørestad. Mod syd ligger parcelhusområderne direkte op til naturen.

Hele byranden skal være tilgængelig for hverdagsaktiviteter for befolkningen. De muligheder, der findes for, at naturen kan bidrage til folkesundheden, skal styrkes i respekt for beskyttede og sjældne arter.

Tanker om aktivitetszoner i de bynære områder skal videreudvikles, så der tilbydes flest aktiviteter i de områder, hvor der er flest mennesker. Grænsen mellem by og natur skal på den ene side fastholdes som en visuel kontrast, på den anden side skal hverdagsaktiviteterne flyde lettere mellem natur og by. Naturen trækkes ind i byen, og der gives adgang fra byen ud i naturen. Kontrasten mellem by og natur er et kendetegn ved naturområdet og det skal fastholdes.

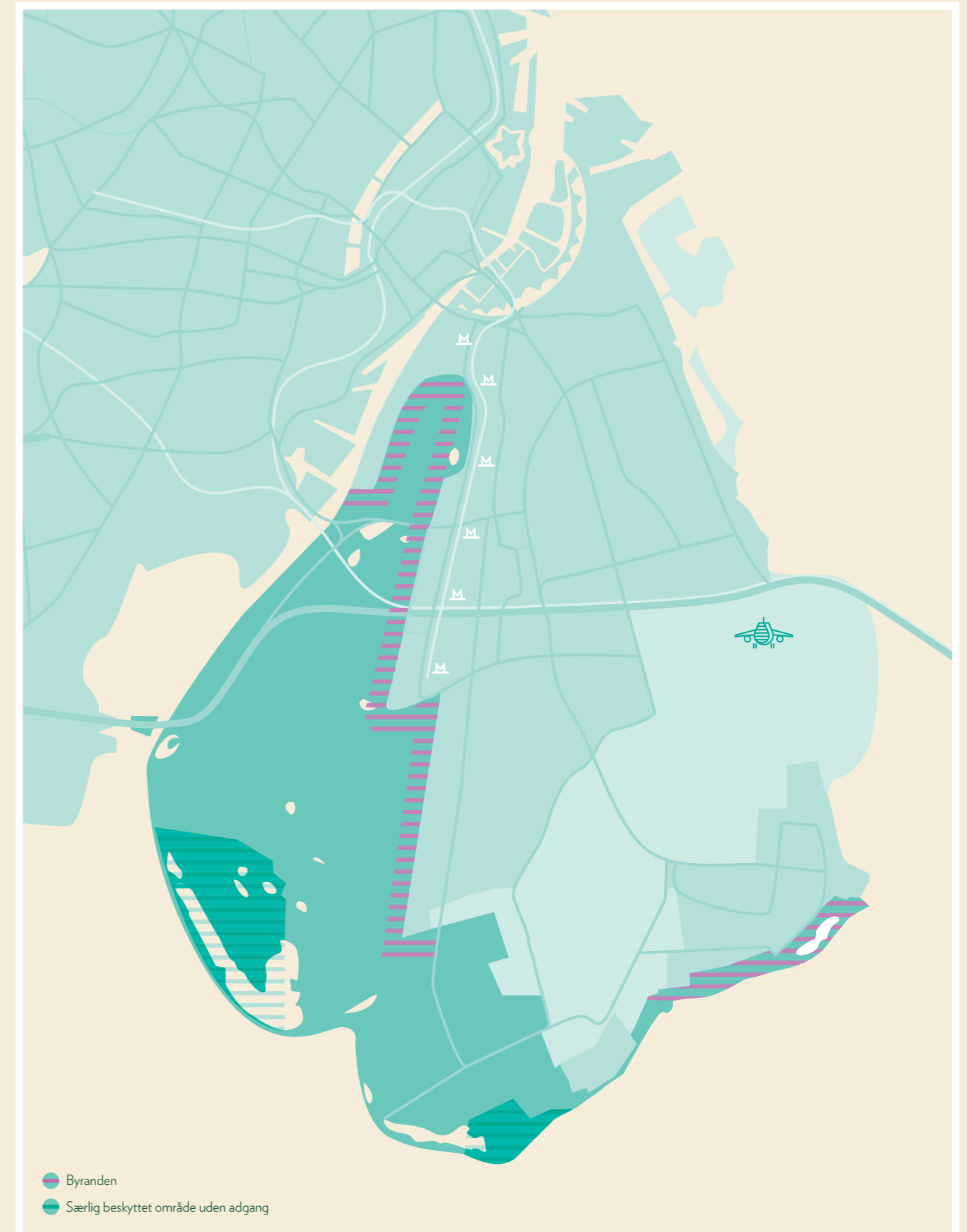
Tanker om aktivitetszoner i de bynære områder skal videreudvikles, så der tilbydes flest aktiviteter i de områder, hvor der er flest mennesker. Grænsen mellem by og natur skal på den ene side fastholdes som en visuel kontrast, på den anden side skal hverdagsaktiviteterne flyde lettere mellem natur og by.



Aktiviteter i byens grønne rum på kanten af fælleden.

Hele Kalvebod Fælled er i dag omgivet af et to meter højt metalhegn. Det betyder at det store delområde har færrest indgange. En fjernelse eller reducere af det hegnede areal, vil åbne området mod de omkringliggende byområder.

Der sættes særlig fokus på en zone mellem Ørestad og naturområdet og langs parcelhusområderne i Tårnby og naturområdet. I byranden kan vi etablere støttefunktioner til dagligdags aktiviteter. Aktiviteterne kan være mangeartede, og således kan støttefunktionerne også være mangfoldige. Samspelet mellem by og natur i byranden skal udvikles i kommune- og lokalplanerne.



Udflugtsmål og faciliteter



Regional og lokal attraktion

Man møder området forskelligt afhængig af, hvem man er, og hvorfor man kommer i naturparken. Naturpark Amager skal kunne tiltrække både lokale, regionale besøgende og institutioner, herunder dem der i dag har ringe kendskab til området og dets kvaliteter.

Naturparken skal kunne tilbyde muligheden for en oplevelse, man ikke kan få andre steder i regionen og en oplevelse, som man ikke havde forventet.

Oplevelsen skal passe til stedet. Oplevelsen må gerne være noget, der tiltrækker nyt publikum og som iscenesætter naturen, så naturoplevelsen bliver større og bliver kombineret med kultur, viden eller læring.

De specielle steder i landskabet skal analyseres, og vi skal beslutte, om de kan gøres mere tilgængelige og inddrages bedre i oplevelsen af Naturpark Amager.



Vandområderne

Naturpark Amager er både et grønt og et blåt naturområde. Ud over det 3.000 hektar store landområde har naturparken 22 kilometer kyststrækning. Udviklingen af området har også et særligt fokus på udnyttelse og aktivering af kyststrækningen og vandarealerne ud for. Såvel vandsiden langs diget som den naturlige kyststrækning mod syd er ganske enestående og har stor attraktionsværdi, der kan videreudvikles til egentlige udflugtsmål.

Vi skal lave en samlet plan for udvikling af vandområderne og inddrage kystområderne i fortællingen om området og gøre vandet tilgængeligt.



Den levende kyst

Mangfoldigheden i udnyttelsen af vandet bør videreudvikles til brug af kajaker, småbåde, fiskeri, samt sommer- og vinterbadning. Man skal kunne ankomme til Naturpark Amager fra vandsiden, og vi kan udvikle de nødvendige faciliteter – fx kajakstøttesteder, badeanlæg, anløbsbroer, fiskeri, broer og fugle/udsigtstårne langs kysten – som kan gøres til genstand for spændende arkitektonisk udformning.

Den sydvestvendte kyststrækning er særligt attraktiv for kitesurfere. De nuværende støttesteder og surf-lokaliteter ved Sydvestpynten og Dragør Sydstrand skal fastholdes og forbedres. De nuværende bademuligheder fra strandene mod syd er i sig selv en attraktion, som skal fastholdes. Traditionen med søbade ("badeanstalter") kan måske videreudvikles. Generelt bør tilgængeligheden for bevægelseshæmmede til vandet indtænkes.



Multifunktionelle faciliteter

Tællinger i området viser, at mange besøgende primært ankommer til Naturcenter Vestamager og udelukkende bevæger sig rundt i naturcentrets nærhed. Ud over faciliteter man kan etablere ved hovedindgangene, mangler der også udflugtsmål, der kan få de besøgende til at bevæge sig ud i naturområdet.

I naturparken skal der udvikles fælles multifunktionelle faciliteter, der kan bruges af mange interesse- og brugergrupper, og som kan give flere lag i oplevelsen af naturens store rum.



Støttesteder

Flere støttesteder ude i naturparken kan give besøgende mod og lyst til længere ture, hvor man bevæger sig længere ud i naturområdet og væk fra indgangene. Vi skal udvikle støttesteder, der via deres placering kan være med til at styre aktivitetsniveauet i hvert delområde. Støttestederne skal være med til at styre aktivitetsniveauet, så man som besøgende får lyst til at deltage i aktiviteter.

Følgende faciliteter kunne være oplagte at integrere i støttestederne:

- områdekort samt information
- toilet
- omklædning
- madpakkested
- bænke
- læsteder, skjul og shelters

Vi tager udgangspunkt i sammenhængen mellem natur og by og samtidig i gode forbindelser til andre rekreative områder. Til sammen giver det et væld af muligheder for aktiviteter og oplevelser.



Fugletårn ved Søvang



Potentielle nye udfugtsmål

Vi igangsætter et udviklingsarbejde omkring udformningen, indholdet og finansieringen af anlæg, som vil kunne bidrage til attraktionen. Der skal arbejdes med et højt ambitionsniveau.

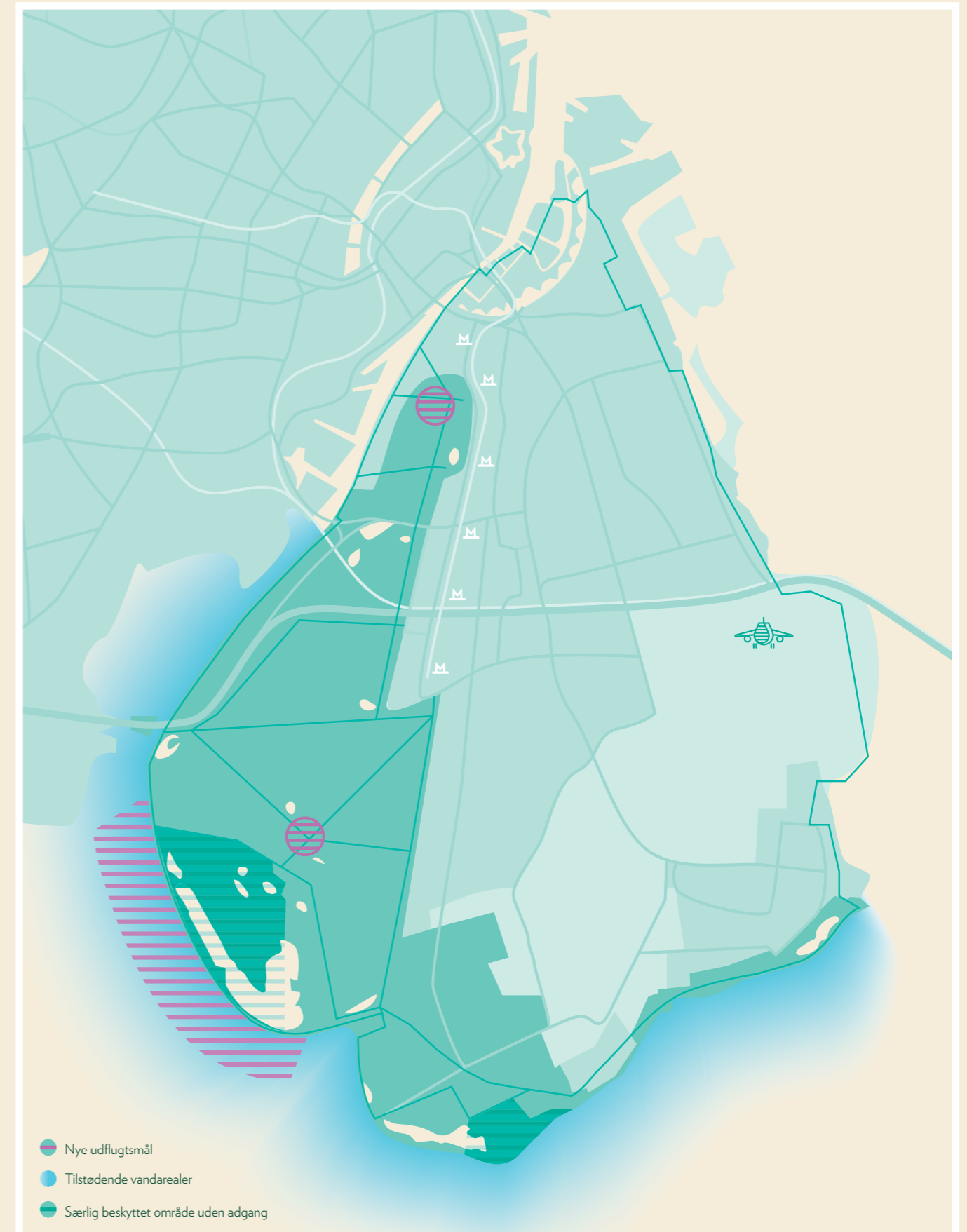
Vi udpeger her nye udfugtsmål med særlige potentialer.

- Centralt på Kalvebod Fælled, hvor en række eksisterende og potentielt nye stier krydser hinanden, kan vi skabe en publikumsorienteret funktion, som underlægger sig landskabets storhed.
- På det nordlige Amager Fælled arbejdes der for et centrum for formidling af Naturpark Amager og Amager Fælled.
- En zone på vandsiden af det nye dige ud til Kalveboderne kan udvikles til en rekreativ aktivitetszone med anlæg, som giver adgang til havet og mulighed for badning, anløb af kajakker m.m.
- Hele kyststrækningen fra Sjællandsbroen til Amager Strandpark vil vi inddrage i en helhedsplan for rekreativ udnyttelse, som respekterer gældende frednings- og beskyttelsesbestemmelser og udnytter de markante muligheder, som strækningen tilbyder.

Vi igangsætter et udviklingsarbejde omkring udformningen, indholdet og finansieringen af anlæg, som vil kunne bidrage til attraktionen.



Arken ved Naturcenter Vestamager





Fastlæg udsigtspunkter og udsigtskiler

Det er unikt i international sammenhæng at have så store naturområder så tæt på en metropols centrum. Det helt unikke er de meget store åbne flader og strandenge, som giver mulighed for at øjnene kan dvæle ved horisontlinjen.

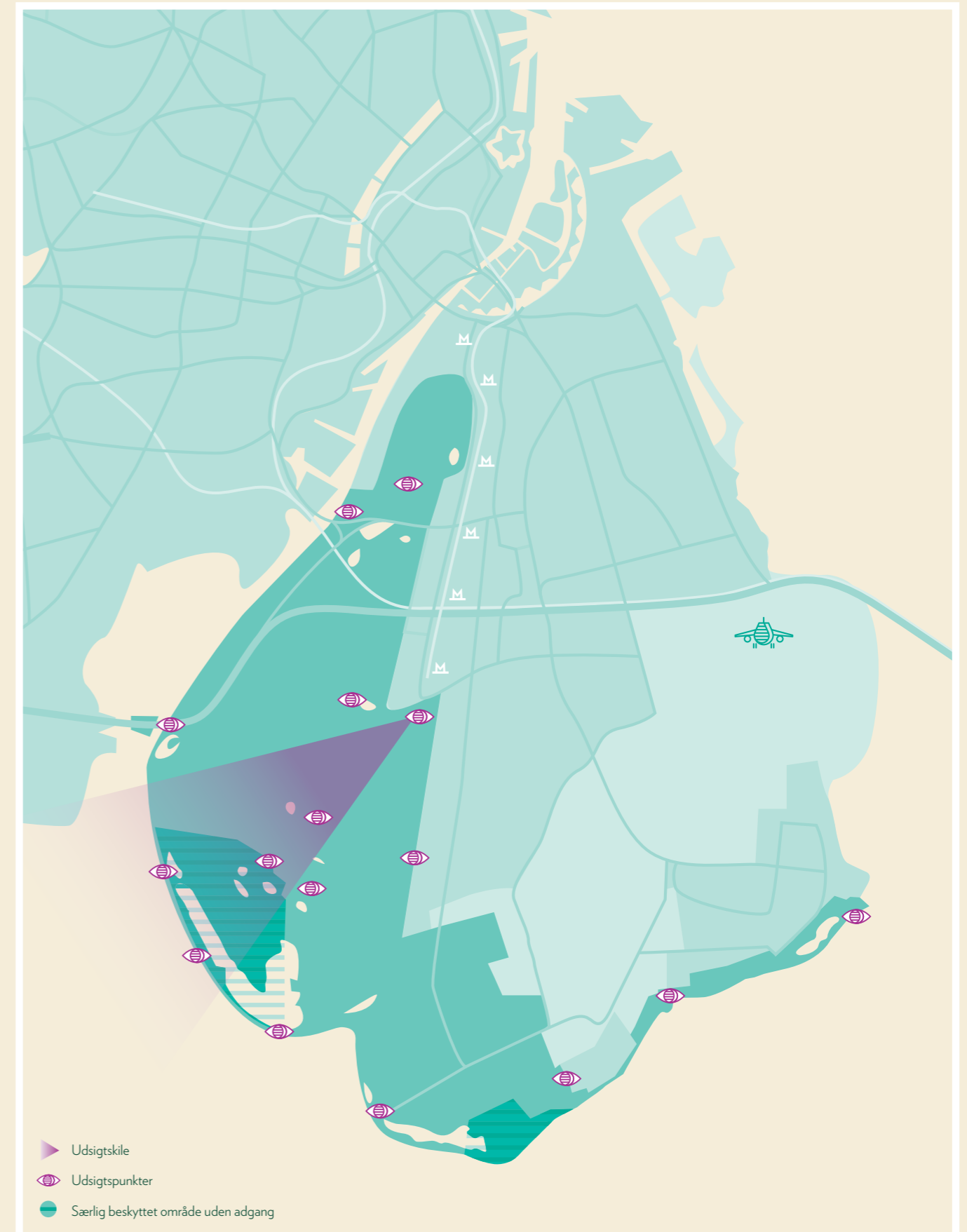
Der er de store udsigter, som strækker sig over flere kilometer. Der er de mindre udsigter, som dækker over nærområder. Inde i området ligger en række kunstigt skabte høje, som kan anvendes som udsigtspunkter. I dag er flere af dem indhegnet på grund af dyrehold, men det kan ændres. Fra sydspidsen af diget er der reelt fri udsigt (i godt vejr) til Stevns Klint.

Vi skal arbejde med at fastlægge udsigtskiler, som skal plejes sådan at udsynet fra byen og indblikket til byen ikke ødelægges af bevoksning eller andet.

Vi skal arbejde med at fastlægge udsigtskiler, som skal plejes sådan at udsynet fra byen og indblikket til byen ikke ødelægges af bevoksning eller andet.



Vinden blæser i tagrørene ved Klydesø



Stier og bevægelsesmønstre



Sekundært system af stier

Der er allerede mange kilometer stier i Naturpark Amager. Flere af stierne på Kalvebod og Amager Fælled er militære stier med lange lige forløb. Vi skal fastholde disse særlige historiske spor i områderne. De lange lige stier understreger desuden områdets størrelse, hvilket er en stor kvalitet.

Men det kan også føles uendeligt langt at gå frem og tilbage ad disse stier, og området kan føles uoverskueligt. Det kan vi gøre noget ved uden at kvaliteterne forsvinder. De lange lige stier kan gøres mere attraktive ved at sikre variation i bevoksning og landskab.

Vi vil lave flere stier, så man kan tage rundture i området. Desuden skal stierne skabe sammenhæng i området og gøre det lettere at bevæge sig frit i naturen fra Islands Brygge til Dragør havn.

Vi kan skabe et sekundært system af mindre stier, der forbinder de lange lige stier, med snoede forløb, der giver mulighed for genveje, kortere ture og mudder på støvlerne. Man skal lettere kunne søge væk fra asfalten og ud i naturen.

Vi kan skabe et sekundært system af mindre stier, der forbinder de lange lige stier, med snoede forløb, der giver mulighed for genveje, kortere ture og mudder på støvlerne. Man skal lettere kunne søge væk fra asfalten og ud i naturen.



Forbindelse til andre områder

Vi vil styrke sammenhængen til de rekreative områder på den anden side af Kalvebodløbet og videre til Vestvolden og Københavns Befæstningsring, ligesom det er et mål at skabe sammenhæng til Amagers østkyst og Amager Strandpark. Generelt skal vi arbejde med en bedre skiltning og vise, at stierne har et mål og fører til noget.

Stiernes variende overflader har betydning for, hvad de bruges til. Vi skal arbejde mere bevidst med forskellige overflader til forskellige aktiviteter, sådan at der skabes større variation i udbuddet af stier.

Nogle stier bruges meget af cyklister, der pendler til og fra arbejde. På nogle stier møder man løbere, rulleskøjteløbere og motionscyklister.

Vi har behov for en variation af stier for at mindske konflikter mellem fx hurtigt kørende cyklister og familieudflugter med små børn. Der skal ske en opdeling af trafikken efter hastigheder og behov.

Naturparkens størrelse betyder, at det for besøgende ville kunne være en stor fordel, hvis der blev udviklet på mulighederne for udlån/leje af cykler, rulleskøjter, rulleski og andet friluftsudstyr til brug i området.

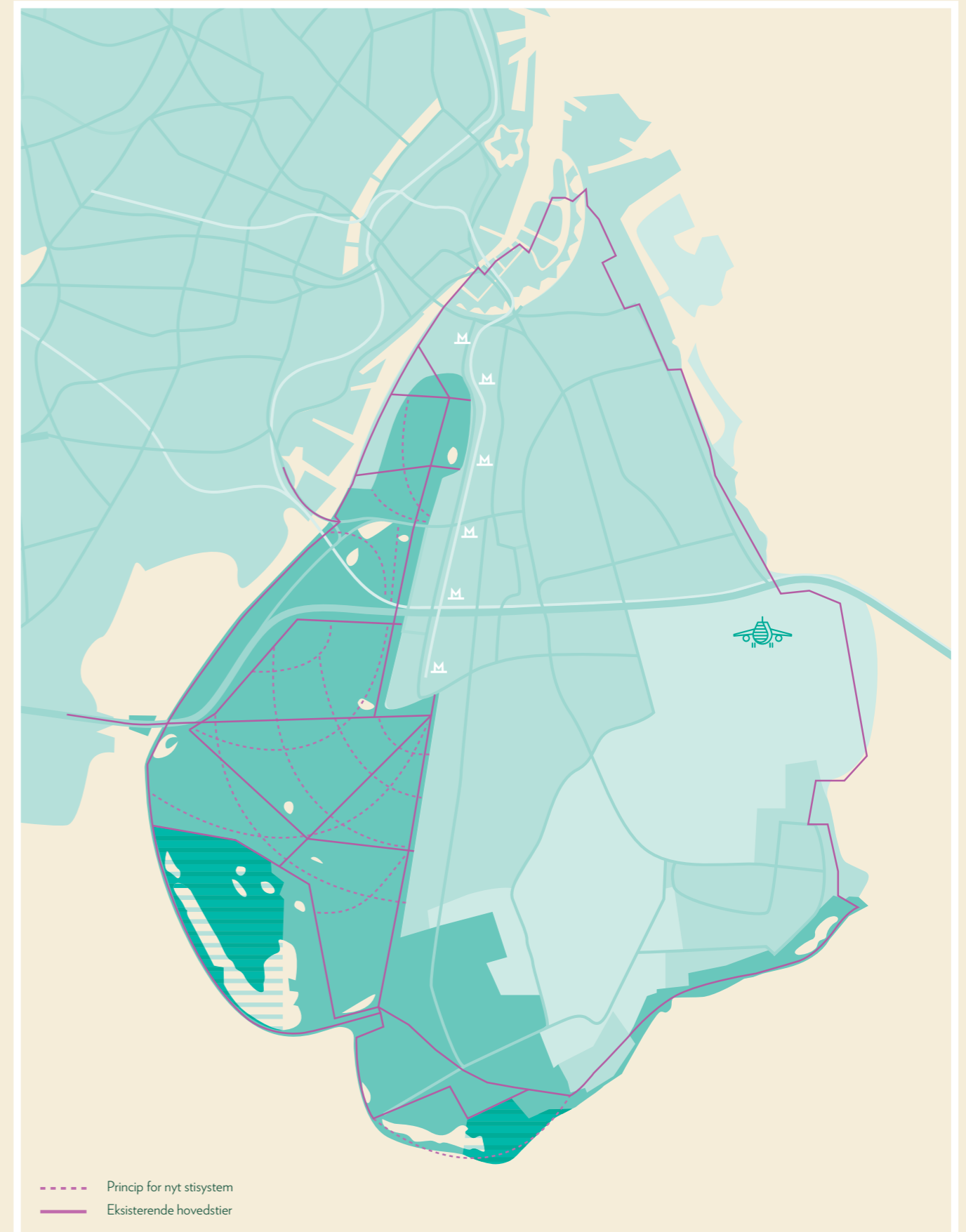


Eksisterende hovedstier

Kortet viser eksisterende hovedstier i hele området. Der er tale om både grusstier og stier med asfalt. Og der er tale om store afstande. Langs områdets vandside er der ca. 25,5 km fra Islands Brygge i nord til Dragør Søbad i sydøst, mens der på ruten langs Ørestad er ca. 22 km.

Kongelunden og Dragør Sydstrand har stier i tilfredsstillende omfang, men forbindelsen imellem dem kan forbedres.

Vi vil arbejde for at stien langs kysten fra Kongelundsfortet til Dragør suppleres med en sti gennem forsvarrets arealer, så der derved kan skabes en ubrudt kyststi rundt om Amager.



Årstider, hverdagsaktiviteter og nye traditioner



En naturpark til alle fire årstider

Naturpark Amager skal være attraktiv og tilgængelig året rundt og døgnet rundt med et stort udbud af naturoplevelser på alle årstider.

Vi skal give plads til, at der kan opstå naturtraditioner, der passer til årstiderne og naturen. Det skal være både regionale og lokale traditioner.

- Fugletræk er en attraktion forår og efterår
- Indsamling af spiselige planter fra forår til efterår
- Kvæg, får og heste sættes på græs om foråret
- Sankt Hans aften kan blive mere end en lokal tradition
- Der kan vinterbades flere steder, men der mangler faciliteter.
- Der skal være plads til de selvorganiserede hverdagsaktiviteter og det almindelige liv med motion, friluftsliv og hundeluftning.



Store arrangementer

Det skal være muligt at afholde store enkeltstående arrangementer som fx VM i orienteringsløb, Wold Cup for kitesurfing eller store folkelige arrangementer, der kan indpasses i området og dets natur, som det kendes fra Dyrehaven. Ikke for tit, men nok til at Naturpark Amager får en plads i den offentlige bevidsthed.



Undervisning

Naturpark Amager skal åbnes for undervisning i lille og stor skala. Institutioner, skoler mv. skal kunne bruge naturen i forbindelse med den almindelige undervisning i alle fag, eller ved at tage på udflugter med overnatning i naturen.



Kitesurfere ved kyststrækningen til Dragør

Vi vil sammen med nuværende og nye brugere udfolde aktiviteter i Naturpark Amager, der er let tilgængelige fra byen, men samtidig giver oplevelsen af at være langt væk fra byen.



Ryttere i Kongelunden

DET VIDERE ARBEJDE



Ramme for udviklingen

Udviklingsstrategien skal skabe fælles rammer for realisering af den fælles vision om Naturpark Amager.

Kommunale planer. Udviklingsstrategien skal implementeres i kommunernes planer og skabe en fælles bevidsthed hos projektets parter

Sammenhæng. I det videre arbejde med udviklingsstrategien skal forholdet til og sammenhænge med omkringliggende rekreative arealer og faciliteter inddrages, fx til de øvrige blå områder rundt om Amager, Den Blå Planet, Amager Strandpark og Københavns Befæstning.

Biodiversitet. I det videre arbejde med udviklingen af Naturpark Amager, skal udviklingsstrategien være med til at understøtte biodiversiteten ved at sikre arbejdet for at naturtyper, planter og dyr har optimale betingelser.

Koordineret indsats. I det fremadrettede arbejde med Naturpark Amager, skal udviklingsstrategien medvirke til at understøtte en koordineret drift, projektudvikling og markedsføring af Naturpark Amager og sikre sammenhæng mellem de enkelte delområder.

Åbenhed. Udviklingsstrategien skal danne ramme og være til inspiration for brugergruppernes projekter og initiativer i og omkring Naturpark Amager.


Fortsat idéudvikling. I det videre arbejde med Naturpark Amager er der åbent for nye initiativer, som ikke strider imod de overordnede formål omkring beskyttelse og benyttelse. Udviklingen af idéer og muligheder skal fortsætte både blandt parterne og i samarbejde med områdets øvrige interessenter.

Konkretisering. Udviklingsstrategien skal fremadrettet medvirke til en konkret udpegning af indgange, stier, sammenhænge, udvikling af byranden, aktivitetszoner, seværdigheder og konkrete projekter.

Fælles kommunikation. I forbindelse med videreudviklingen af Naturpark Amager, skal der arbejdes videre med en fælles kommunikationsstrategi, der indeholder hjemmeside med naturparkens her-og-nu oplevelser, arrangementer og muligheder. Strategien skal omfatte overordnede principper for skiltning og information til gavn for områdets brugere og for forståelse af naturparken som et hele.

Finansiering. Udviklingsstrategien skal understøtte præsentationen af områdets potentialer med henblik på at sikre finansiering til den videre udvikling af områdets indhold, udformning og drift. Drift og udvikling tænkes ske både via parternes midler til drift og ved ekstern medfinansiering af store og små projekter, herunder hovedelementerne i strategien som fx hovedindgange og udflugtsmål.

Implementeringen af udviklingsstrategien for Naturpark Amager sker gennem fælles projektudvikling, ved indarbejdning af strategien i de tre kommuners planlægning, og ved at parterne fortsætter samarbejdet om områdets udvikling og drift



Naturformidling i naturparken



Naturpark Amager er navnet på et samlet udviklingsprojekt for Amager Fælled, Kalvebod Fælled, Kongelunden og Dragør Sydstrand på Amager. Det er allerede i dag et naturområde med stor variation og mange oplevelser. Vi vil gerne styrke den unikke natur i sammenhæng med byen og sørge for, at hele hovedstaden får gavn af områdets kvaliteter.