

DRAGØR PÅ LANDKORTET

KOMMUNEPLANSTRATEGI 2019



Dragør
KOMMUNE



INDHOLDSFORTEGNELSE

Forord	4
Dragør på landkortet	
Dragør på landkortet	6
Den politiske vision	12
Mod kommuneplanen	
Tema: Den nære boligkvalitet	14
Tema: Nye øjne på kulturarven?	18
Tema: Den robuste kystkommune	22
Kommuneplanstrategi og kommuneplan	26
Proces for kommuneplan	28
Agenda 21	
Bæredygtige Dragør Kommune	30

Planstrategi 2019 er udarbejdet af Dragør Kommune.
Alle motiver er fra Dragør Kommune.

Illustrationer og design er af *MARIA MEIGA*

FORORD

Dragør Kommune har 14.270 indbyggere på kanten af en metropol med omkring 1.836.000 indbyggere.

Vi ved, at vi bor i et attraktivt og nært lokalsamfund på kanten af en storby. Mange pendler til arbejde eller tager flyet til udlandet, og oplever dagligt kontrasten mellem lokalsamfundet og storbyens tilbud i vores baghave.

At vi hænger sammen med omverdenen bliver ekstra tydeligt, når tendenser på områder som fx klimaudfordringer, og øget turisme rammer os.

På tværs af politiske partier er vi enige om, at vi skal tænke og udvikle kommunens arealer med tanke på samspillet med omverdenen fx Greater Copenhagen samarbejdet i Øresundsregionen. Vi vil gerne drøfte fremtidens styrkepositioner for Dragør Kommune og dens borgere med denne kommuneplanstrategi.

Den kommende kommuneplan

Kommunalbestyrelsen har besluttet at ajourføre kommuneplanen. Det arbejde begynder også nu. Vi har valgt tre temaer, som vi præsenterer her og som vi vil fokusere på i den kommende tid.

Vi ser frem til at drøfte denne kommuneplanstrategi 2019 og temaerne i kommende kommuneplan 2021 med jer.

God læselyst,



Eik Dahl Bidstrup, borgmester

1.835.562
INDBYGGERE
I REGION HOVEDSTADEN,
2019 KV1



14.270
INDBYGGERE
I DRAGØR KOMMUNE,
2019 KV1



DEBAT

Hvordan kan vi udvikle vores unikke lokalmiljøer og stærke fællesskaber og samtidig lade os inspirere udefra?

DRAGØR PÅ LANDKORTET

Den geografiske og administrative placering af Dragør Kommune i Hovedstadsregionen har stor betydning for kommunen og dens borgere uanset om vi taler infrastruktur, kulturarv, demokratiudvikling eller noget helt tredje.

Bæredygtig pendling

Dragør Kommunes placering tæt på storbyen har en betydning. Halvdelen af de beskæftigede forlader kommunen for at tage på arbejde hver dag. Dette medfører, at bilen i dag er borgernes foretrukne transportform til arbejde og uddannelse. I fritiden får bilen kamp til strengen af cyklen (bil 44 %, cykel 42%).

Vi vil i de kommende år fastholde indsatsen for at skabe attraktive alternativer til bilen. Midlerne hertil er bedre kollektiv transport og flere pendlere op på (el-)cyklen.

Senest er busbetjening fra metro og lufthavn forbedret. Fremad vil vi også forbedre cykelstier gennem at etablere supercykelstier i samarbejde med bl.a. Tårnby Kommune.

Mere medborgerskab

I Dragør Kommune har vi en styrkeposition indenfor frivillighed og medborgerskab fx på ældreområdet, i fritidsforeningerne og i arbejdet med beskyttelse af kulturmiljøerne. Det betyder, at vi har noget at tilbyde, og vi modtager gæster fra ind- og udland, som ønsker at lære af de frivillige organisationer.

Denne styrkeposition skal vi fastholde og udvikle ved at inddrage flere aktive borgere og frivillige organisationer som ligeværdige partnere.

Senest har vi nedsat et demokratiudvalg med borgere, som har til opgave at komme med anbefalinger til demokratiudvikling i kommunen.

Vi har også styrket Kongelundsfortet, som paraply for en række initiativer og aktiviteter, som favner foreninger og frivillige - også på tværs af kommunegrænsen.

I den kommende tid vil vi gå i dialog med borgerne om en række områder fx kystbeskyttelsen og boligområderne.

Dragør Kommune er begunstiget af en unik beliggenhed kun 13 km fra Københavns centrum og har adgang til motorvejsnet, offentlig transport, bro til Sverige og fly til den globale landsby lige om hjørnet. Kommunen er en del af hovedstadsregionen, og ligger geografisk set yderst på den anden side af Københavns Lufthavn.



FINGERPLANEN

Siden 1947 har "Fingerplanen" dannet ramme for fysisk planlægning i hovedstadsområdet. Kort fortalt skal Hovedstadens byudviklingen finde sted i fingrene og landskabet friholdes mellem fingrene. Dragør Kommunes placering i håndfladen ligger i "udkanten" af planen.

Dragørs borgere er ikke serviceret med togdrift. Der er for få borgere i kommunen til at tog eller metro kan være rentabelt. Til gengæld har vi glæde af nærheden til hovedstaden og dens tilbud, hvilket er med til at gøre det attraktivt at bo i Dragør.

Natur og kultur med format

Dragør Kommune har potentiale til at tiltrække flere gæster til sin levende kulturarv og til den store natur tæt på København. Men kan vi få for mange gæster i den gamle by?

Vi arbejder med også udvikling af Naturpark Amager og med udvikling af Kongelundsfortet, og vil styrke begge ender af kommunen og sammenhængen imellem.

Udfordringer på et sundt fundament

Når man sammenligner Dragør Kommunes økonomi med andre kommuner ligger den på et meget fornuftigt niveau i forhold til det samlede serviceniveau. Et eksempel er dagstilbudsområdet, hvor institutionerne har store grønne

udearealer, høj trivsel blandt børn og høj forældretilfredshed.

Det har dog været nødvendigt at tilpasse strukturen for at fastholde velfærd, når budgettet skal være i balance. Og vi forventer en fortsat 'linegang' i de nærmeste år. Det er stigende udgifter på socialområdet, nedjusterede forventningerne til Dragør Kommunes indtægter, og 66 % flere ældre > 80 år om 10 år, som er nogle af udfordringerne.

Relationer til omverdenen

Som kommune er vi selvstændige og kan træffe valg om en lang række forhold som fx om skoler, ældrepleje, borgerservice, den lokale flygtningeindsats mv. Samtidig er vi koblet op på verden omkring os med udviklingstendenser, muligheder for samarbejde, lovgivning, statslige rammer og styring.

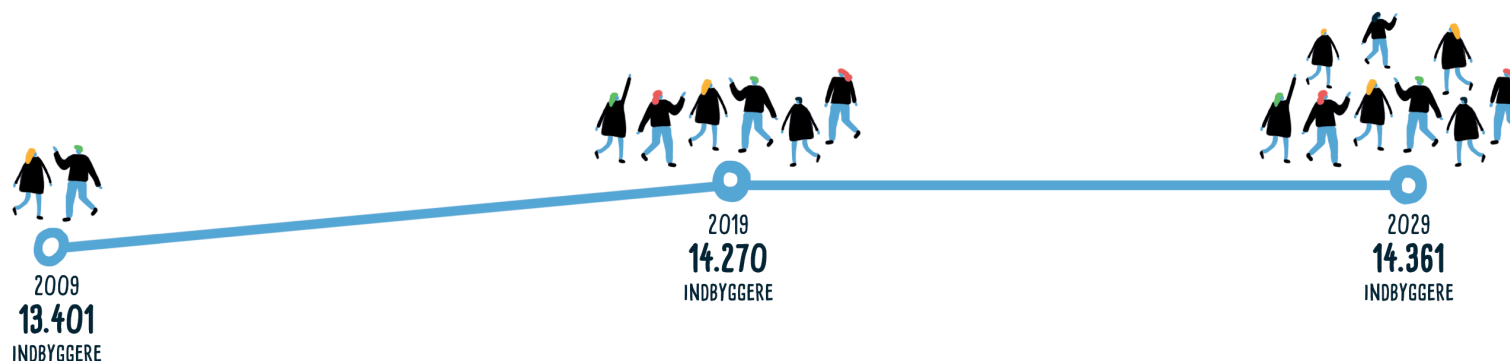
Vi vil styrke eksterne samarbejder på en lang række myndighedsområder, hvor det kan være med til at sikre sammenhæng, robusthed og ny viden i den kommunale organisation. Dragør Kommunes kerneopgave er nemlig at sikre udvikling og levering af god service til borgerne.

Som led i kommunalreformen indgik Dragør og Tårnby i 2004 en aftale om forpligtende kommunalt samarbejde indenfor de fem hovedområder: Natur og miljø, arbejdsmarkedsforanstaltninger, specialundervisning, genoptræning og visse socialsager. Vi arbejder derfor sammen med Tårnby Kommune om at udvikle service til borgerne.



DEBAT

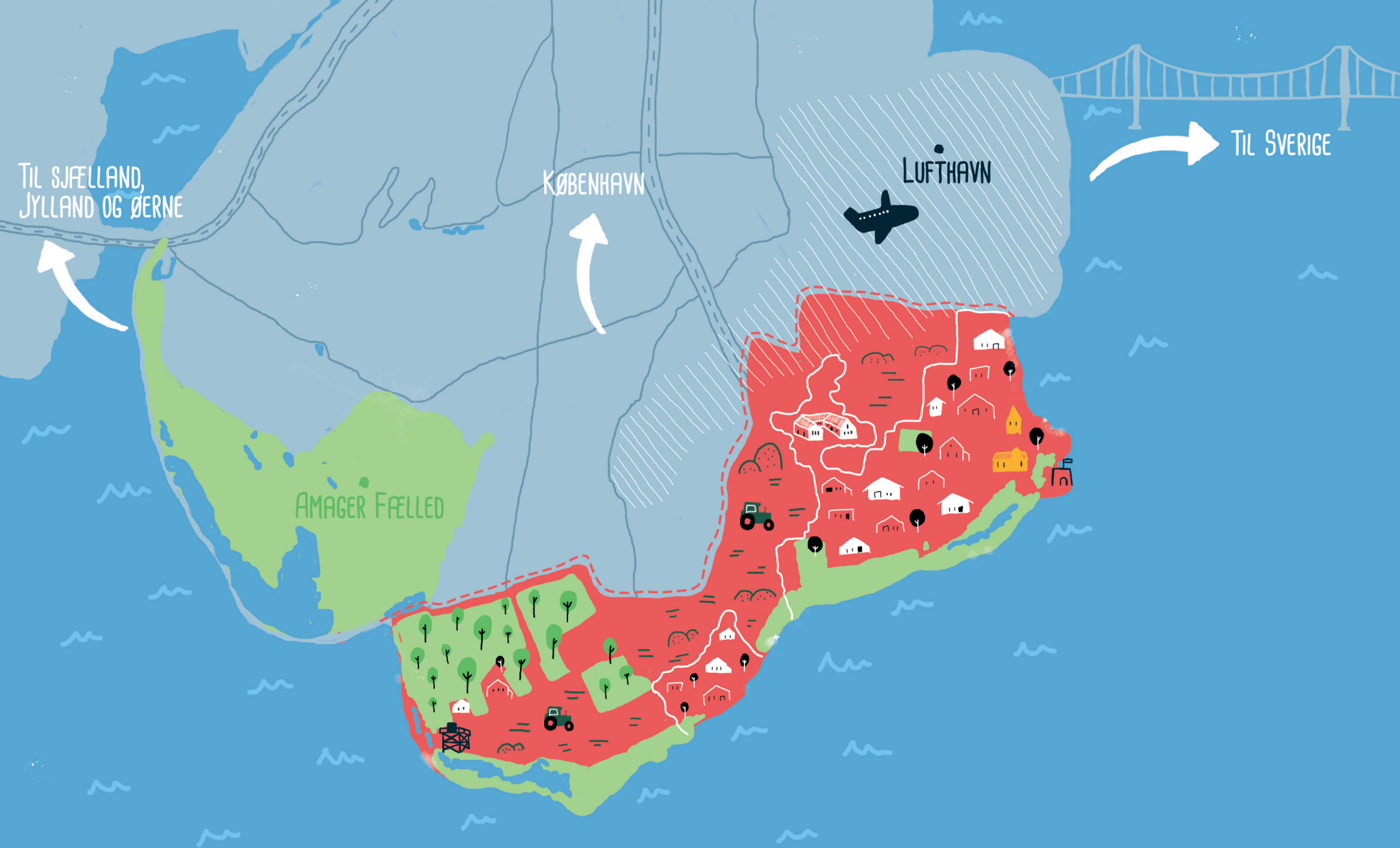
Hvad er kommunens udviklingspotentiale i Hovedstadsregionen?



BEFOLKNINGSUDVIKLING

Trods begrænsede muligheder for at etablere flere boliger, oplever Dragør Kommune en mindre vækst i befolkningstallet. Prognosen frem mod 2029 siger 14.361 indbyggere. Opførelsen af Vierdiegets rækkehuse har blandt andet en betydning for den forventede stigning.

*Tal: Befolkningsprognose - Dragør Kommune 2019-2029 og Danmarks statistik.



DEN POLITISKE VISION

I år 2016 besluttede Kommunalbestyrelsen en overordnet vision ”**Fremtid med forankring**” for Dragør Kommune.

Visionen er baggrund for politikker og strategier, som Kommunalbestyrelsen beslutter.

Visionen figurerer derfor i baggrunden, når vi debatterer ´Dragør på landkortet´ i denne kommuneplanstrategi 2019.

FREMTID MED FORANKRING



VORES UDGANGSPUNKT

Dragør Kommune er et lokalsamfund med en stærk forankring. Vi er forankret i vores placering, med naturen lige uden for døren, og mellem Øresund og København.

Vi er forankret i de smukke gamle kulturmiljøer i kommunens tre mindre byer; Dragør, St. Magleby og Søvang.

Vi er forankret i traditioner og fællesskaber.

Vi er forankret i tryghed, nærhed og ansvar.

Vi har en stærk forankring, men også et stærkt blik for fremtiden.

VORES VISION

Vi udvikler til fremtiden med forankring i vores kvaliteter – naturen, kulturmiljøet, havnen, fællesskaberne, nærheden, trygheden og traditionerne.

Dragør er en del af en metropol, og vores unikke styrke er adgangen til et moderne storbyliv i nære og rekreative rammer. På den måde skaber vi rammerne for det gode liv i Dragør: for borgere i alle aldersgrupper, for det lokale erhvervsliv og for besøgende og turister.

MOD KOMMUNEPLAN 2021

Tema:

DEN NÆRE BOLIGKVALITET

Dragør Kommunes placering i Hovedstadsregionen er medvirkende til at gøre det attraktivt at bosætte sig i kommunen, men samtidigt er mulighederne for udvikling af større nye boligområder stærkt begrænsede.

Kommunen er stort set udbygget, og vi er i gang med en løbende fortætning og omdannelse af eksisterende boliger og mindre områder. Dette er med til at skabe en svag befolkningstilvækst.

Ombygninger og renoveringer i villaområderne skaber forandringer af det lokale områdes samlede karakter over tid, og det giver anledning til lokal debat.

Når boligerne ombygges eller udstykkes sker det ofte efter fastsatte rammer og begrænsninger i kommuneplan, lokalplan eller vedtægter.

Flere boliger i fremtiden?

I forbindelse med den kommende kommuneplan 2021 ønsker vi at debattere, hvad den nære boligkvalitet skal være

i fremtiden? Skal vi give mulighed for yderligere fortætning, udstykning og flere boliger i kommunens villaområder? Vi kan skabe de planmæssige rammer for alternative og mindre boliger og dermed tiltrække flere borgere til kommunen. Flere mennesker på mindre plads kan skabe mere liv mellem husene og være grundlag for nye former for fællesskaber, men dette kan også udfordre det gode naboskab.



DEBAT

Kommunen kan ændre på de overordnede rammer for boligbyggeri, men vil ændrede rammer skabe mere enighed om omdannelse af boligkvartererne?

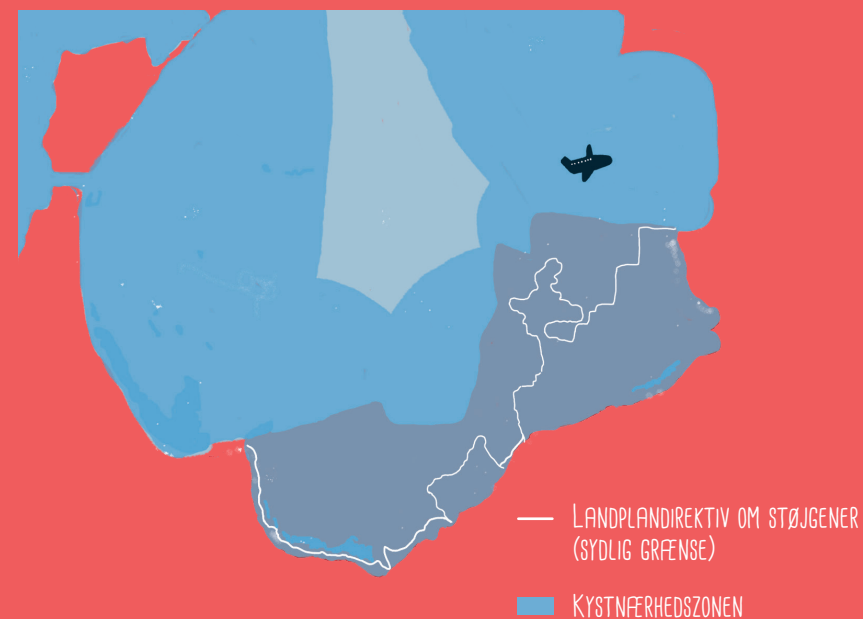
GENERELLE BINDNINGER FOR BY- OG BOLIGUDVIKLING

Der er en række bindinger for by- og boligudvikling i Dragør Kommune.

Det er primært en støjzone omkring lufthavnen, som skærer en grænse gennem Dragør Kommune, og hindrer os i at byudvikle til støjfølsomme formål som fx boliger nord for grænsen.

Kommuneplanlægning af projekter i kommunen sker også under hensyn til kystnærhedszonen og anden naturbeskyttelse, fredning mv.

De generelle bindinger er en faktor, når vi ønsker at omdanne og fortætte i eksisterende byområder. Men de betyder også at kommunen har bevaret de klart afgrænsede lokalsamfund, der har direkte kontakt til marker eller kystarealer.



...eller skal vi stramme de nuværende planmæssige rammer?

Vi kan omvendt fastholde eller skærpe de planmæssige rammer, der fastholder afstandene mellem boligerne og derved beskytter privatlivet og hindrer indbliksgener. Vi kan også vælge at skærpe rammer, der fastholder et bestemt bebyggelsespræg i et lokalt kvarter.

Arkitektonisk kvalitet og klare retningslinjer

Vi ønsker at omdannelse skal ske under hensyntagen til det enkelte kvarters lokale særpræg og arkitektoniske kvaliteter. Dette er senest vedtaget i kommunens arkitekturpolitik fra 2016. Vi vil derfor drøfte udvikling af arkitektonisk kvalitet med boligejerne frem mod kommuneplan 2021.

En lokalplan, som regulerer placering af tagterrasser og altaner i kommunens villakvarterer er under udarbejdelse. Denne lokalplan er et eksempel på, at vi forsøger at mindske indbliksgener til naboerne og samtidig sikre muligheder for udvikling af tidsvarende boliger med udearealer.

Nye boligområder i spil

I de senere år har ændret anvendelse af enkelte byområder dog også tilført nye boligområder. Dette gælder fx for boligbebyggelsen ved Vierdiget. Kommuneplanen åbner også op for en mindre boligbebyggelse på et areal ved Hvidtjørnen, og endelig er der politisk drøftelser om muligheden for at indpasse nye boliger ved Strandparken/Rødtjørnen såvel som på det tidligere boldbaneareal ved Engvej.

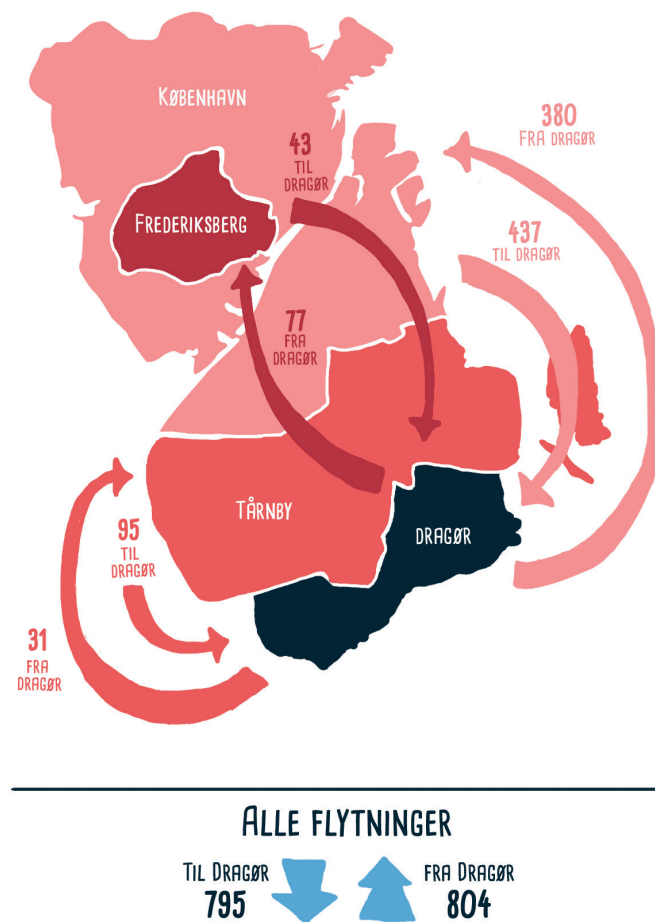

DEBAT

Skal kommunens villaområder fortættes med flere og andre typer boliger? Skal grundstørrelser fastholdes?

Hvilke arkitektoniske værdier og sammenhængende bybilleder skal fastholdes og hvor skal grundejerne få lov til at bestemme selv?

FLYTNINGER IND OG UD AF DRAGØR KOMMUNE

Det er primært unge i aldersgruppen 19-25, der flytter til København, mens tilflytterne i størst grad er i trediverne. Det er overvejende disse tre andre kommuner Dragør udveksler indbyggere med (Kilde Danmarks statistik, tal for 2018)



Tema:

NYE ØJNE PÅ KULTURARVEN?

Dragør gamle by og havn er under transformation fra at være "en skjult perle" til at blive et væsentligt mere anerkendt og besøgt udflugtsmål. Det er dog ikke til at sige præcist, hvor mange gæster, som vil besøge byen og havnen fremover?

Tendenserne og den mulige fremtidige status som UNESCO-verdensarv betyder, at vi overvejer at kortlægge mulige fremtidsscenerier for turisme i Dragør Kommune. På den måde vil vi have et redskab, når vi skal træffe valg, som understøtter en lokal bæredygtig turisme.

Hvilke gæster vil vi tiltrække?

Vi kan starte med at spørge os selv, hvilke typer gæster, vi ønsker at tiltrække? Og skal vi arbejde mere med skiltning og fordeling af gæsterne til forskellige udflugtsmål?



DEBAT

Hvad er muligheder og udfordringer ved øget turisme for Dragør Kommunes lokalsamfund?

Kan det at være "hard to get to" gøre byen og havnen mere eksklusiv og attraktiv for gæster udefra?...

...eller skal kommunen prioritere at finde økonomi og plads til indpasning af flere parkeringspladser hvis muligt?

Hvilket butiksliv kan forene både den lokale og internationale efterspørgsel?

Hvordan kan udvikling af by og havn ske i respekt for kulturarven og et moderne liv?

Hvordan kommer gæsterne hertil?

Vi ønsker også at afklare, hvor mange busoperatører og private bilister byen og havnen kan rumme. Her må vi tage stilling til, om vi skal prioritere busoperatører fremfor privates parkeringsmuligheder eller andet? Eller hvor langt kan vi komme med at optimere eksisterende forhold fx ved at lede biler rundt i byen til de tomme pladser med mere skiltning.

Endelig er tiden måske moden til at satse mere aktivt på at gæster kan el-cykle fra fx lufthavnen eller tage bussen, som en del af oplevelsen af "den skjulte perle".

Set fra et cykelperspektiv kan kulturværdierne i St. Magleby og Dragør gamle by måske bindes endnu stærkere sammen med oplevelsen af kysten, Kongelundsfortet og Naturpark Amager? Vi ser også elcyklen og bussen som en naturlig del af en bæredygtig og attraktiv turismeform i fremtiden.

Detailhandel og turisme hånd i hånd

Detailhandelen er generelt under pres af nethandel, men i Dragør er de mange gæster udefra med til at understøtte udbuddet af specialbutikker og restauranter. I nogle byer med mange turister kan

man dog opleve at lokale butikker bliver udkonkurreret af souvenirbutikker og caféer. Dette ser vi ikke i Dragør gamle by, men ved fortsat øget turisme vil vi holde øje med udviklingen.

Vi ønsker generelt at understøtte erhvervsinitiativer som på bæredygtig vis kan understøtte vores levende kulturarv og rige natur fx vil vi fortsat understøtte udvikling af lokale fødevarer fx gennem arrangementerne "Smag på Dragør".

Verdensarv og byens udvikling

Dragør gamle by er optaget på UNESCO's tentative liste for verdensarv. Kommunen skal søge om endelig optagelse i de kommende år. En optagelse på UNESCO's verdensarvsliste vil formentlig have store konsekvenser for interessen for kulturarven.

Det er vigtigt for os, at der fortsat er balance mellem udvikling og bevaring. Vi skal tage hensyn til at Dragør gamle by og havn er et levende lokalsamfund, hvor der er plads til moderne udvikling i respekt for kulturarven.

Status på turismen

Officielle statistikker opgør turismen i antal overnatninger, men hovedparten af Dragørs gæster er på dagstursvisit og overnatter i København. Det gør præcise opgørelser vanskelige, men besøgstal på byens attraktioner og tilkendegivelser fra turismebranchen indikerer en årlig vækst. Vi skal måske derfor spørge os selv, hvad vi får ud af flere turister?

I Dragør Kommune er det en turistinformation bestående af frivillige, som tilbyder en sammenhængende service for besøgende. Dette er vi stolte af og vil fortsat understøtte.

HVAD VI STÅR PÅ



Kommunens historiske bymiljøer i St. Magleby landsby og Dragør gamle bydel er usædvanlig velbevarede og har i mange år udgjort attraktive kulturmiljøer for borgere og besøgende. Her kan opleves enestående kulturarv, der samtidig fungerer som nutidige bymiljøer.

Bevaringsindsatsen i kommunen begyndte allerede i 1930'erne og borgene har i samspil med kommunen fortsat en stærk rolle i bevaring og udvikling af de historiske bymiljøer.

Byggeaktiviteter og aktiviteter i byrum i og omkring kulturmiljøerne sker derfor under stor bevågenhed.

Tema:

DEN ROBUSTE KYSTKOMMUNE

I Dragør Kommune er vi sårbare overfor øgede vandmængder fra hav, grundvand og regnvand. Vi prioriterer derfor planlægningen med at tilpasse bosætning og landskab til fremtidens klima højt i disse år.

Der kan komme mere vand end regnet med...

Ny viden, nye klimaprogner og nye administrative rammer ændrer sig hurtigt. Derfor kan borgerne opleve, at klimatilpasningsprojekter ændrer sig i løbet af planlægningen.

Der vil derfor komme forskellige tekniske løsninger i spil over de næste 50 år i takt med klimaet ændrer sig. Et eksempel kan være at et nyt kystdige skal forhøjes eller ændres efter en årrække.

Det er vigtigt at vide, at et dige kan nedsætte risikoen for oversvømmelse, men diget kan ikke fjerne risikoen helt, idet der altid kan komme en større storm end digerne er bygget til.

Vi har en plan A...

Kommunen har et lavt niveau for kystbeskyttelse, og derfor stort behov for øget sikkerhed. Den seneste rapport fra regionen viser, at kommunen bør kystsikre sig inden år 2038, hvis man ser det alene i forhold til den samfundsøkonomiske bundlinje.



DEBAT

Hvordan skal kommunen
planlægge en kystsikring til
en fremtid vi ikke kender?

VAND FRA OPPEFRA, NEDEFRA OG FRA SIDEN

Dragør Kommune ligger lavt i landskabet og er derfor i risiko for oversvømmelse ved stormflod fra havet.

Kommunen er del af 10 risikoområder i Danmark, som er udpeget af Staten og EU, som områder, der er sårbare overfor havvandsstigninger og stormflod

Ligesom landets øvrige kommuner bliver vi også udfordret ved kraftige skybrud. Skybrud kan give problemer i forhold til kloaknettet, som ikke er dimensioneret til at klare denne slags regnvejr.

I Dragør har vi endvidere den udfordring, at vores grundvandsspejl står højt. Derfor er det svært for vandet at sive hurtigt ned i jorden når det regner kraftigt. Heldigvis har vi store ubebyggede arealer i kommunen som kan tåle at være oversvømmede i et par timer. Vi arbejder derfor hen imod lokal afledning af regnvand, hvor det er muligt og kan tilføre rekreative værdier



Vi har derfor truffet en række beslutninger om den kommende beskyttelse, og er klar til at udvikle det store projekt over de kommende år. Man kan følge med på facebook-siden ´diger i dragør´ eller på kommunens hjemmeside.

Vi har en plan B ...

Kommunen samarbejder med DMI, beredskabet og forsvaret om at sikre kommunens lokalsamfund mod stormflod.

Stormflod varsles typisk 24-48 timer før, og her går en række beskyttelsesforanstaltninger i gang. Disse forberedelser er oftest ´usynlige´ for borgerne. Det drejer sig blandt andet om at beredskabet og kommunen tjekker at de tekniske anlæg virker, distribuerer sandsække samt kontrollerer, hvor de sårbare borgere er i den aktuelle situation.

Ved krisevarsling opdaterer kommunen hjemmesiden jævnligt og kan udsende SMS´er til alle borgere i udsatte områder.

Et fælles ansvar

Kommunalbestyrelsen har ambitioner om at engagere grundejerne i fremtidens løsninger. Det er grundejerne, som kan blive oversvømmet. Det er grundejerne, som skal færdes omkring et højt dige/ anlæg langs kysten. Og det er grundejerne, som skal medfinansiere store dele af anlægget jvf. lovgivningen. Derfor vil repræsentanter for grundejerne blive inviteret til at deltage i den fremtidige projektudvikling.




DEBAT

Ønsker du at vide mere om beskyttelse af din bolig og kommunens beredskab eller ønsker du inddragelse i de langsigtede planer om at beskytte hele kommunen?

BORGERINDDRAGELSE

Borgerne hjalp i 2018 kommunalbestyrelsen med at træffe principielle valg om fremtidens kystbeskyttelse.

Kommunalbestyrelsen stod overfor nogle valg om fremtidens sikkerhed, et nyt diges linjeføring, organisering af projektet mv. Borgernes synspunkter blev bragt videre til kommunalbestyrelsen før de skulle træffe et valg.

Kommunen orienterede blandt andet via stormflodspæle, facebook, hjemmeside, videoer, udstilling, undervisning af skolebørn og ambassadørmøder for forskellige grupper.



KOMMUNEPLANSTRATEGI OG KOMMUNEPLAN

Hvad er kommuneplanstrategi 2019?

En kommuneplanstrategi er et politisk dokument, hvor kommunalbestyrelsen fremlægger sine overordnede mål og strategier med hensyn til kommunens fremtidige udvikling.

Kommuneplanstrategien er ikke en egentlig plan med konkrete bestemmelser og præcise arealudlæg. De mere konkrete planer beskrives i kommuneplanen. Kommuneplanstrategierne forløber til kommuneplanen, idet den skal sætte retning for kommuneplanen.

Kommuneplanstrategi 2019 beskriver de emner, kommunalbestyrelsen vil sætte særlig fokus på i den kommende kommuneplan 2021.

Denne kommuneplanstrategi er samtidig Dragør Kommunes Agenda 21-strategi, for hvordan kommunen vil bidrage til en bæredygtig udvikling i det 21. århundrede.

Hvad er kommuneplan 2021?

Den kommende kommuneplan 2021 vil sætte rammerne for kommunens fysiske udvikling de næste 12 år.

Kommuneplanen definerer rammerne for den fysiske planlægning, f.eks. fordelingen af boliger, erhverv, overordnet trafikbetjening, naturbeskyttelse, jordbrug og mange andre emner.

Kommunalbestyrelsen har besluttet at gældende kommuneplan skal ajourføres og debatteres med henblik på en ny sammenhængende og helhedsorienteret Kommuneplan 2021.

Sidst kommuneplanen blev revideret i sin helhed var i 2009. Den nye samlede revision skal vedtages inden udgangen af år 2021.

Den kommende kommuneplan udarbejdes i henhold til planloven, og udgør et centralt styringsværktøj i administration af f.eks. plan- og byggelovgivning.

PLANLÆGNING SIDEN SIDST

Siden kommuneplanrevision 2017 har kommunalbestyrelsen vedtaget følgende planer:

- Lokalplan 77A
For et sports- og fritidsområde ved Engvej
- Lokalplan 75
For et nyt lokalcenter ved Møllevej
- Arkitekturpolitik i 2016

Planerne kan hentes på kommunens hjemmeside www.dragoer.dk

PROCES FOR KOMMUNEPLAN

KOMMUNEPLAN STRATEGI 2019



KOMMUNEPLAN 2021



AGENDA 21

BÆREDYGTIGE DRAGØR

På modstående side kan du se en oversigt over lokale fokusområder og mål, som kommunen arbejder for - i bestræbelsen på at udvikle en bæredygtig kommune.

Fokus på en lokal og miljømæssig agenda

Bæredygtighed er et bredt begreb, som handler om både sociale, økonomiske og miljømæssige aspekter.

I Dragør Kommune har vi primært arbejdet med bæredygtighed ud fra en lokal og miljømæssig vinkel. Men vi søger samtidigt hele tiden at integrere bæredygtighed i den brede og generelle opgaveløsning.

Verdensmål

I disse år er der et fokus på den brede tilgang til bæredygtighed - også i den offentlige administration. FN's verdensmål er et eksempel på dette.

Kommunalbestyrelsen har vist interesse for at arbejde med FN's verdensmål, og vil i efteråret 2019 undersøge mulighederne for at indarbejde verdensmålene i eksisterende og fremtidige planer og projekter.



DEBAT

Har du forslag til nye lokale løsninger og mål?

- både i en miljømæssig forstand eller i en bred forståelse af begrebet bæredygtighed?

Hvad kan du gøre som borger for at hjælpe til et mere bæredygtigt

LOKALE FOKUSOMRÅDER OG MÅL



Forebyggelse

Kommunen er tæt på sit mål om at reducere kommunens energiniveau med 30 % inden 2020. Kommunen har sparet ca. 3 % om året siden år 2010. CO2 besparelserne er primært opnået gennem energirenovering af kommunale ejendomme og udskiftning til LED-vejbelysning.



Ressourcer

Affaldsplanens mål er at øge genanvendelsen af vores affald til 50 %, således at mere affald genanvendes og mindre forbrændes.

Derfor kan borgerne forvente, at der vil blive indsamlet bioaffald, når affalds-selskabet Amager Ressourcecenter (ARC) har opført et egnet behandlingsanlæg. En yderligere fælles sortering af plast, metal og glas på et genanvendelsesanlæg - som skal sikre en højere grad af genanvendelse end ved privat sortering - er også på vej.

Den lokale drikkevandsressource er central for vandforsyningen i Dragør, og vi prioriterer at udnytte vores lokale drikkevandsressource, så længe den kan overholde krav til kvaliteten. Ressourcen er dog sårbar overfor forurening og hav- og grundvandsstigninger, som kan ændre vandkvaliteten.



Klimatilpasning

Kommunen har forskellige indsatser og projekter, som skal tilpasse kommunen til fremtidens klima - særligt med henblik på stigende grundvand, øget risiko for oversvømmelse fra havet og øget nedbør.

Kommunen arbejder med lokal afledning af regnvand samt tilpasning af kloaksystemet i konkrete projekter fx i den nye bebyggelse på Vierdiget. Kommunen vil fremover i samarbejde med HOFOR styrke den sammenhængende planlægning for hele kommunen, hvor kloakken og terrænnær afvanding supplerer hinanden, når det regner meget.

Kommunen er igang med at udvikle rammerne for fremtidens kystbeskyttelse og tilpasning til øget grundvand i fremtiden. Samtidigt med dette arbejde sikrer beredskabsplaner og beredskabsøvelser at alle er forberedte, når der kommer et varsel om forhøjet vandstand eller stormflod.



Transport

Kommunen arbejder for at fremme transportformer som belaster miljø og klima mindst muligt, og som samtidig sikrer samspillet mellem transportformer som bil, bus, tog, cykel mv.

I de senere år er hyppigheden af busafgange fra lufthavnen mod Dragør styrket. Der er opsat el-bil-standere, Drive-now er kommet til Dragør, og cykelstierne er blevet bedre skiltet. Kommunen er også på vej med et samarbejde om at få supercykelstier til Dragør Kommune.



Natur, landskab og biodiversitet

Kommunen arbejder efter plejeplaner for at nå et række mål for naturen og bevare yngleområder for fugle fx fastholdes den særlige vegetation på strandene gennem kreaturafgræsning i samarbejde med TAMU-centeret. Vej- og gartner- afdelingen sprøjter ikke mod invasive arter som fx rynket rose. Vej- og gartnerafdelingen bruger ressourcer på renholdelse af veje og grønne arealer, og inviterer børnehaver og institutioner til at deltage, og få indblik i hvordan man passer på naturen.

Kommunen planter træer langs veje, plejer eksisterende beplantning og prioriterer bynatur både med henblik på oplevelser og biodiversitet fx har vi besluttet at etablere en bi-mark.

Kommunen deltager også i partnerskabet Narturpark Amager, hvor man arbejder med at beskytte naturen i dele af parken og samtidig skabe adgang med bedre stinet i andre områder.



Samarbejde og inddragelse

Det bæredygtige lokalsamfund har bedst vilkår, når mange deltager aktivt. Dragør Kommune prioriterer samarbejdet med engagerede borgere fx på områder som bevaring af kulturmiljøer, kystbeskyttelse, trafiksikkerhed og affalds-håndtering. Kommunalbestyrelsen har også nedsat et demokratiudvalget med borgere, politikere og forvaltning, som kommer med anbefalinger til øget borgerinddragelse i lokaldemokratiet.

Vi har erfaring med at de bedste løsninger findes med fokus på sammenhænge. Vi arbejder derfor sammen med en række foreninger, myndigheder og infrastrukturselskaber i bestræbelserne for at nå vores mål. Vi vil derfor gerne løse flere udfordringer i én indsats, når det er muligt.

HVAD ER AGENDA 21?

Agenda 21 betyder dagsorden for det 21. århundrede og er en international aftale om bæredygtig udvikling og brugernes inddragelse i udviklingen.

Dragør Kommune reviderer hvert 4. år sit bidrag til, hvordan kommunen styrker en bæredygtig udvikling på miljø- og naturområdet.

Dette er kommunens Agenda 21.

DRAGØR PÅ LANDKORTET

KOMMUNEPLANSTRATEGI 2019



Dragør
KOMMUNE